

Département de l'Isère
Canton de l'Oisans
Commune LES DEUX ALPES

DELIBERATION N° 2024-163

CONSEIL MUNICIPAL

Séance du 27 août 2024

L'an deux mille vingt-quatre, le 27 août à 18h,

Le conseil municipal de la commune LES DEUX ALPES, dûment convoqué le 22 août 2024, a tenu une réunion en session ordinaire, sous la présidence de M. Stéphane SAUVEBOIS.

Présents : Stéphane SAUVEBOIS, Maire,
Eric HAZAK, Laurent CAIOLO SERRA, Delphine VAZEUX, Adjoints,
Michel MARTIN, maire délégué de Venosc,
Philippe PRIMATESTA, maire délégué de Mont de Lans,
Brigitte MANIN, Florence BEL, Virginie DUMONT, Angélique AGUILAR, Romain CHARREL,
Agnès ARGENTIER, Stéphane GALLAND, conseillers municipaux.

Absents : Xavier SILLON, Jocelyne MARTIN, Estelle FAURE, Etienne DRUMAIN, Simon LAVAUD

Pouvoirs : Stéphanie DEBOUT donne pouvoir à Stéphane SAUVEBOIS

Jean-Noël CHALVIN donne pouvoir à Florence BEL

Louise TEXIER LELONG donne pouvoir à Michel MARTIN

Mélanie FIAT donne pouvoir à Eric HAZAK

Cécile NEYRAUD donne pouvoir à Agnès ARGENTIER

Conformément aux dispositions de l'article L.2121-15 du code général des collectivités territoriales (CGCT), il a été procédé à la nomination d'une secrétaire de séance prise au sein du conseil : Mme Angélique AGUILAR ayant obtenu la majorité des suffrages, a été désignée pour remplir ces fonctions qu'elle a acceptées et conformément à l'article L.2121-18 du même code, la séance a été publique.

DOMAINES ET PATRIMOINE – 3.5.1 – Actes d'occupation du domaine public

OBJET : Acquisition à la SARL Développement d'Etudes Foncières et Immobilières d'une surface de 255 m² à détacher de la parcelle AK 357

VU le Code général des collectivités territoriales, notamment l'article L2241-1,

VU le Code général de la propriété des personnes publiques, notamment l'article L2141-1,

VU la délibération n° 2019-018 du 28 février 2019,

VU le plan de division ci-joint,

Rapporteuse : Delphine Vazeux

Pour procéder à un aménagement urbain permettant de repenser les stationnements, les circulations piétonnes et les aires d'arrêt des transports urbains, la commune s'est rapprochée de la société Développement d'Etudes Foncières et Immobilières pour l'informer de sa volonté d'acquérir une surface de 255 m² issue de la parcelle cadastrée 253 section AK n° 357.

Cette superficie arpentée, matérialisée au C du document d'arpentage ci-joint, est impactée par l'emplacement réservé 9c du Plan Local d'Urbanisme de la commune déléguée de Mont de Lans.

L'acquisition est proposée au tarif de 7,62 €/m² soit un total de 1 943,10 € pour la superficie arpentée de 255 m².

Monsieur le maire certifie, sous sa responsabilité, le caractère exécutoire de cet acte et informe qu'il peut faire l'objet d'un recours auprès du Tribunal Administratif de Grenoble dans un délai de deux mois à compter de sa publication et sa transmission aux services de l'Etat


le..... Stéphane SAUVEBOIS, Maire.

Le conseil municipal, après en avoir délibéré et après que Monsieur le Maire ait demandé à chaque conseiller de se prononcer pour ou contre la délibération soumise au vote ou à s'abstenir, à l'unanimité des suffrages exprimés

- **APPROUVE** l'acquisition d'une surface arpentée de 255 m² à détacher de la parcelle cadastrée 253 section AK n° 357 au tarif de 7,62 €/m² soit un montant total de 1 943,10 €,
- **DECIDE** de confier la rédaction de l'acte authentique à Maître Hadrien MARIAC, Notaire, titulaire d'un Office Notarial à GRENOBLE (38100), 228 Cours de la Libération,
- **DONNE** tout pouvoir au Maire ou à son délégué à l'effet de signer tous les documents se rapportant à cette acquisition, notamment l'acte notarié.

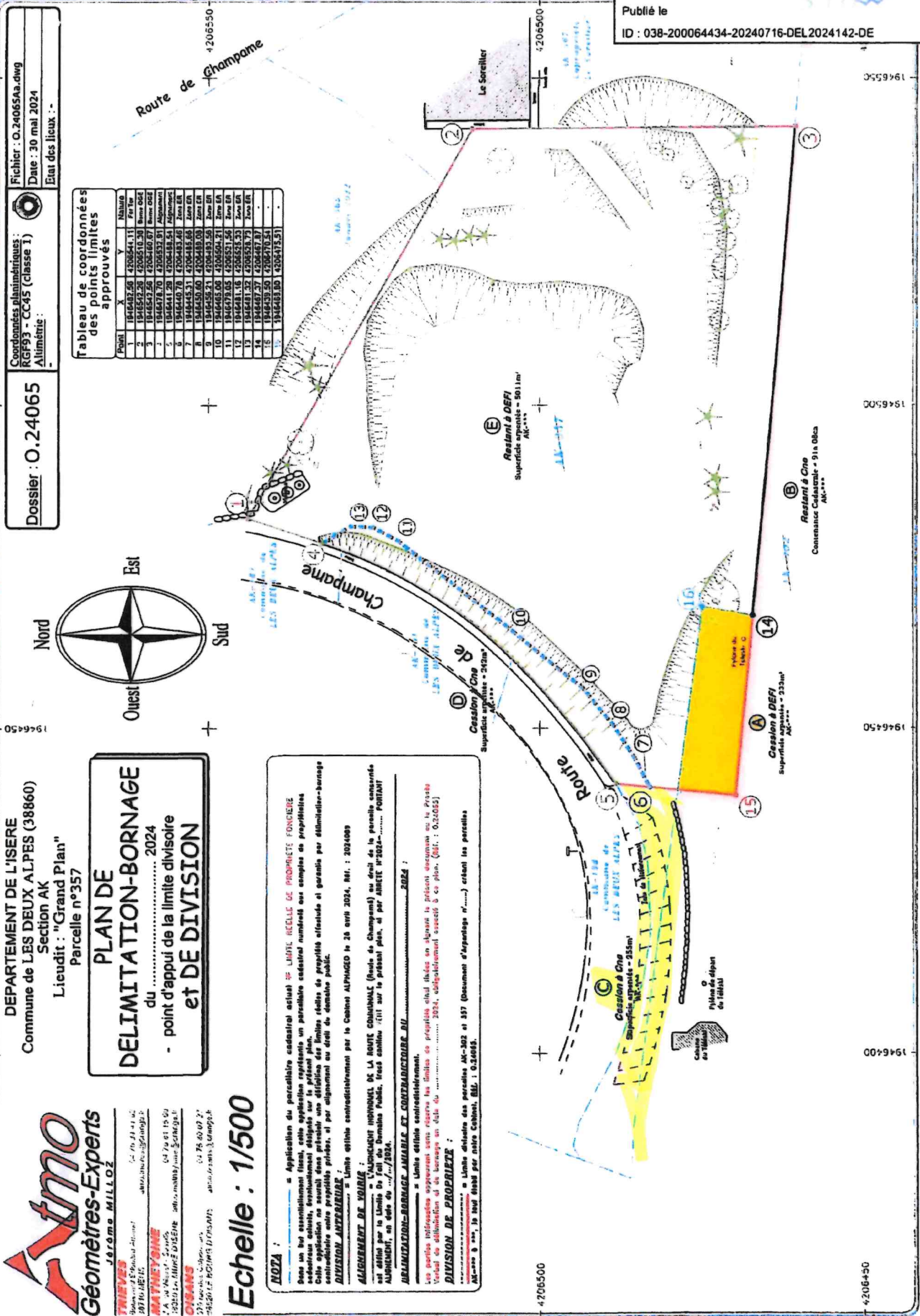
Fait et délibéré en séance, les jours, mois et ans que dessus. Au registre sont les signatures.

Pour extrait conforme,
Le Maire, Stéphane SAUVEBOIS



Envoyé en préfecture le 29/08/2024
 Reçu en préfecture le 29/08/2024
 Publié le
 ID : 038-200064434-20240827-DEL2024163-DE

Envoyé en préfecture le 24/07/2024
 Reçu en préfecture le 24/07/2024
 Publié le
 ID : 038-200064434-20240716-DEL2024142-DE



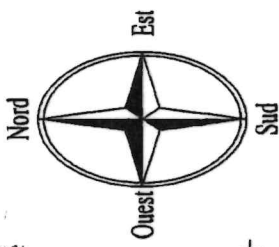
Fichier : O.24065Aa.dwg
 Date : 30 mai 2024
 Etat des lieux : -

Coordonnées planimétriques : RGF93 - CC45 (classe 1)
 Altimétrie :

Dossier : O.24065

Tableau de coordonnées des points limites approuvés

Point	X	Y	Niveau
1	1946487.56	4206541.11	Point
2	1946492.26	4206510.39	Borne OPEI
3	1946487.70	4206480.67	Borne OPEI
4	1946478.70	4206537.91	Alignement
5	1946441.29	4206488.51	Alignement
6	1946445.31	4206488.48	Borne ER
7	1946445.31	4206488.48	Borne ER
8	1946450.60	4206488.00	Borne ER
9	1946458.21	4206482.56	Borne ER
10	1946465.00	4206504.21	Borne ER
11	1946478.05	4206521.56	Borne ER
12	1946481.16	4206535.35	Borne ER
13	1946487.56	4206538.73	Borne ER
14	1946492.26	4206541.11	Borne ER
15	1946493.50	4206478.54	-
16	1946488.00	4206478.51	-



PLAN DE DELIMITATION-BORNAGE
 du 2024
 - point d'appui de la limite divisoire et DE DIVISION

DEPARTEMENT DE L'ISERE
 Commune de LES DEUX ALPES (38860)
 Section AK
 Lieu-dit : "Grand Plan"
 Parcelle n°357

Atmo
 Géomètres-Experts
 Jérôme MILLOZ
 30 rue de la République
 38100 GRENOBLE
 04 78 41 15 00
 04 78 41 15 00
 04 78 41 15 00

Echelle : 1/500

NOTA :
 Application du parcellaire cadastral actuel et LIMITE REELLE DE PROPRIÉTÉ FONCIÈRE
 Dans un but essentiellement fiscal, cette application représente un parcellaire cadastral numéroté sur copies de propriétés cadastrales existantes, éventuellement délimités sur le présent plan.
 Cette application ne saurait être présentée sans mentionner les limites réelles de propriétés affectées et garanties par des limites-bornages cadastrales ou autres propriétés privées, et par alignement au droit de domaine public.
 DIVISION ANTICIPÉE
 La limite effective cadastrale est matérialisée par le Cablot ALPHAGE le 28 avril 2024, IM. : 204089
AGÈREMENT DE VOIRIE :
 Le présent plan est établi par le Limite De Fait de Domaines Publics, Immatriculé (CIT sur le présent plan, et par ARRÊTÉ N°2024-..... PORTANT ALPHAGE, en date du .../.../2024.
DELIMITATION-BORNAGE AMIABLE ET CONTRAINDICTOIRE DU 2024 :
 Les parties sollicitées approuvent sans réserve les limites de propriétés ci-dessus indiquées et signent le présent document en la Prêse Verbal de délimitation et de bornage en date du 2024, conformément annexé à ce plan. (IM. : 0.24065)
DIVISION DE PROPRIÉTÉ :
 Le présent plan, en date du 2024, (document d'arpente n°.....) crée les parcelles
 ALPHAGE N° 1, N° 2, N° 3, N° 4, N° 5, N° 6, N° 7, N° 8, N° 9, N° 10, N° 11, N° 12, N° 13, N° 14, N° 15, N° 16, N° 17, N° 18, N° 19, N° 20, N° 21, N° 22, N° 23, N° 24, N° 25, N° 26, N° 27, N° 28, N° 29, N° 30, N° 31, N° 32, N° 33, N° 34, N° 35, N° 36, N° 37, N° 38, N° 39, N° 40, N° 41, N° 42, N° 43, N° 44, N° 45, N° 46, N° 47, N° 48, N° 49, N° 50, N° 51, N° 52, N° 53, N° 54, N° 55, N° 56, N° 57, N° 58, N° 59, N° 60, N° 61, N° 62, N° 63, N° 64, N° 65, N° 66, N° 67, N° 68, N° 69, N° 70, N° 71, N° 72, N° 73, N° 74, N° 75, N° 76, N° 77, N° 78, N° 79, N° 80, N° 81, N° 82, N° 83, N° 84, N° 85, N° 86, N° 87, N° 88, N° 89, N° 90, N° 91, N° 92, N° 93, N° 94, N° 95, N° 96, N° 97, N° 98, N° 99, N° 100, N° 101, N° 102, N° 103, N° 104, N° 105, N° 106, N° 107, N° 108, N° 109, N° 110, N° 111, N° 112, N° 113, N° 114, N° 115, N° 116, N° 117, N° 118, N° 119, N° 120, N° 121, N° 122, N° 123, N° 124, N° 125, N° 126, N° 127, N° 128, N° 129, N° 130, N° 131, N° 132, N° 133, N° 134, N° 135, N° 136, N° 137, N° 138, N° 139, N° 140, N° 141, N° 142, N° 143, N° 144, N° 145, N° 146, N° 147, N° 148, N° 149, N° 150, N° 151, N° 152, N° 153, N° 154, N° 155, N° 156, N° 157, N° 158, N° 159, N° 160, N° 161, N° 162, N° 163, N° 164, N° 165, N° 166, N° 167, N° 168, N° 169, N° 170, N° 171, N° 172, N° 173, N° 174, N° 175, N° 176, N° 177, N° 178, N° 179, N° 180, N° 181, N° 182, N° 183, N° 184, N° 185, N° 186, N° 187, N° 188, N° 189, N° 190, N° 191, N° 192, N° 193, N° 194, N° 195, N° 196, N° 197, N° 198, N° 199, N° 200, N° 201, N° 202, N° 203, N° 204, N° 205, N° 206, N° 207, N° 208, N° 209, N° 210, N° 211, N° 212, N° 213, N° 214, N° 215, N° 216, N° 217, N° 218, N° 219, N° 220, N° 221, N° 222, N° 223, N° 224, N° 225, N° 226, N° 227, N° 228, N° 229, N° 230, N° 231, N° 232, N° 233, N° 234, N° 235, N° 236, N° 237, N° 238, N° 239, N° 240, N° 241, N° 242, N° 243, N° 244, N° 245, N° 246, N° 247, N° 248, N° 249, N° 250, N° 251, N° 252, N° 253, N° 254, N° 255, N° 256, N° 257, N° 258, N° 259, N° 260, N° 261, N° 262, N° 263, N° 264, N° 265, N° 266, N° 267, N° 268, N° 269, N° 270, N° 271, N° 272, N° 273, N° 274, N° 275, N° 276, N° 277, N° 278, N° 279, N° 280, N° 281, N° 282, N° 283, N° 284, N° 285, N° 286, N° 287, N° 288, N° 289, N° 290, N° 291, N° 292, N° 293, N° 294, N° 295, N° 296, N° 297, N° 298, N° 299, N° 300, N° 301, N° 302, N° 303, N° 304, N° 305, N° 306, N° 307, N° 308, N° 309, N° 310, N° 311, N° 312, N° 313, N° 314, N° 315, N° 316, N° 317, N° 318, N° 319, N° 320, N° 321, N° 322, N° 323, N° 324, N° 325, N° 326, N° 327, N° 328, N° 329, N° 330, N° 331, N° 332, N° 333, N° 334, N° 335, N° 336, N° 337, N° 338, N° 339, N° 340, N° 341, N° 342, N° 343, N° 344, N° 345, N° 346, N° 347, N° 348, N° 349, N° 350, N° 351, N° 352, N° 353, N° 354, N° 355, N° 356, N° 357, N° 358, N° 359, N° 360, N° 361, N° 362, N° 363, N° 364, N° 365, N° 366, N° 367, N° 368, N° 369, N° 370, N° 371, N° 372, N° 373, N° 374, N° 375, N° 376, N° 377, N° 378, N° 379, N° 380, N° 381, N° 382, N° 383, N° 384, N° 385, N° 386, N° 387, N° 388, N° 389, N° 390, N° 391, N° 392, N° 393, N° 394, N° 395, N° 396, N° 397, N° 398, N° 399, N° 400, N° 401, N° 402, N° 403, N° 404, N° 405, N° 406, N° 407, N° 408, N° 409, N° 410, N° 411, N° 412, N° 413, N° 414, N° 415, N° 416, N° 417, N° 418, N° 419, N° 420, N° 421, N° 422, N° 423, N° 424, N° 425, N° 426, N° 427, N° 428, N° 429, N° 430, N° 431, N° 432, N° 433, N° 434, N° 435, N° 436, N° 437, N° 438, N° 439, N° 440, N° 441, N° 442, N° 443, N° 444, N° 445, N° 446, N° 447, N° 448, N° 449, N° 450, N° 451, N° 452, N° 453, N° 454, N° 455, N° 456, N° 457, N° 458, N° 459, N° 460, N° 461, N° 462, N° 463, N° 464, N° 465, N° 466, N° 467, N° 468, N° 469, N° 470, N° 471, N° 472, N° 473, N° 474, N° 475, N° 476, N° 477, N° 478, N° 479, N° 480, N° 481, N° 482, N° 483, N° 484, N° 485, N° 486, N° 487, N° 488, N° 489, N° 490, N° 491, N° 492, N° 493, N° 494, N° 495, N° 496, N° 497, N° 498, N° 499, N° 500, N° 501, N° 502, N° 503, N° 504, N° 505, N° 506, N° 507, N° 508, N° 509, N° 510, N° 511, N° 512, N° 513, N° 514, N° 515, N° 516, N° 517, N° 518, N° 519, N° 520, N° 521, N° 522, N° 523, N° 524, N° 525, N° 526, N° 527, N° 528, N° 529, N° 530, N° 531, N° 532, N° 533, N° 534, N° 535, N° 536, N° 537, N° 538, N° 539, N° 540, N° 541, N° 542, N° 543, N° 544, N° 545, N° 546, N° 547, N° 548, N° 549, N° 550, N° 551, N° 552, N° 553, N° 554, N° 555, N° 556, N° 557, N° 558, N° 559, N° 560, N° 561, N° 562, N° 563, N° 564, N° 565, N° 566, N° 567, N° 568, N° 569, N° 570, N° 571, N° 572, N° 573, N° 574, N° 575, N° 576, N° 577, N° 578, N° 579, N° 580, N° 581, N° 582, N° 583, N° 584, N° 585, N° 586, N° 587, N° 588, N° 589, N° 590, N° 591, N° 592, N° 593, N° 594, N° 595, N° 596, N° 597, N° 598, N° 599, N° 600, N° 601, N° 602, N° 603, N° 604, N° 605, N° 606, N° 607, N° 608, N° 609, N° 610, N° 611, N° 612, N° 613, N° 614, N° 615, N° 616, N° 617, N° 618, N° 619, N° 620, N° 621, N° 622, N° 623, N° 624, N° 625, N° 626, N° 627, N° 628, N° 629, N° 630, N° 631, N° 632, N° 633, N° 634, N° 635, N° 636, N° 637, N° 638, N° 639, N° 640, N° 641, N° 642, N° 643, N° 644, N° 645, N° 646, N° 647, N° 648, N° 649, N° 650, N° 651, N° 652, N° 653, N° 654, N° 655, N° 656, N° 657, N° 658, N° 659, N° 660, N° 661, N° 662, N° 663, N° 664, N° 665, N° 666, N° 667, N° 668, N° 669, N° 670, N° 671, N° 672, N° 673, N° 674, N° 675, N° 676, N° 677, N° 678, N° 679, N° 680, N° 681, N° 682, N° 683, N° 684, N° 685, N° 686, N° 687, N° 688, N° 689, N° 690, N° 691, N° 692, N° 693, N° 694, N° 695, N° 696, N° 697, N° 698, N° 699, N° 700, N° 701, N° 702, N° 703, N° 704, N° 705, N° 706, N° 707, N° 708, N° 709, N° 710, N° 711, N° 712, N° 713, N° 714, N° 715, N° 716, N° 717, N° 718, N° 719, N° 720, N° 721, N° 722, N° 723, N° 724, N° 725, N° 726, N° 727, N° 728, N° 729, N° 730, N° 731, N° 732, N° 733, N° 734, N° 735, N° 736, N° 737, N° 738, N° 739, N° 740, N° 741, N° 742, N° 743, N° 744, N° 745, N° 746, N° 747, N° 748, N° 749, N° 750, N° 751, N° 752, N° 753, N° 754, N° 755, N° 756, N° 757, N° 758, N° 759, N° 760, N° 761, N° 762, N° 763, N° 764, N° 765, N° 766, N° 767, N° 768, N° 769, N° 770, N° 771, N° 772, N° 773, N° 774, N° 775, N° 776, N° 777, N° 778, N° 779, N° 780, N° 781, N° 782, N° 783, N° 784, N° 785, N° 786, N° 787, N° 788, N° 789, N° 790, N° 791, N° 792, N° 793, N° 794, N° 795, N° 796, N° 797, N° 798, N° 799, N° 800, N° 801, N° 802, N° 803, N° 804, N° 805, N° 806, N° 807, N° 808, N° 809, N° 810, N° 811, N° 812, N° 813, N° 814, N° 815, N° 816, N° 817, N° 818, N° 819, N° 820, N° 821, N° 822, N° 823, N° 824, N° 825, N° 826, N° 827, N° 828, N° 829, N° 830, N° 831, N° 832, N° 833, N° 834, N° 835, N° 836, N° 837, N° 838, N° 839, N° 840, N° 841, N° 842, N° 843, N° 844, N° 845, N° 846, N° 847, N° 848, N° 849, N° 850, N° 851, N° 852, N° 853, N° 854, N° 855, N° 856, N° 857, N° 858, N° 859, N° 860, N° 861, N° 862, N° 863, N° 864, N° 865, N° 866, N° 867, N° 868, N° 869, N° 870, N° 871, N° 872, N° 873, N° 874, N° 875, N° 876, N° 877, N° 878, N° 879, N° 880, N° 881, N° 882, N° 883, N° 884, N° 885, N° 886, N° 887, N° 888, N° 889, N° 890, N° 891, N° 892, N° 893, N° 894, N° 895, N° 896, N° 897, N° 898, N° 899, N° 900, N° 901, N° 902, N° 903, N° 904, N° 905, N° 906, N° 907, N° 908, N° 909, N° 910, N° 911, N° 912, N° 913, N° 914, N° 915, N° 916, N° 917, N° 918, N° 919, N° 920, N° 921, N° 922, N° 923, N° 924, N° 925, N° 926, N° 927, N° 928, N° 929, N° 930, N° 931, N° 932, N° 933, N° 934, N° 935, N° 936, N° 937, N° 938, N° 939, N° 940, N° 941, N° 942, N° 943, N° 944, N° 945, N° 946, N° 947, N° 948, N° 949, N° 950, N° 951, N° 952, N° 953, N° 954, N° 955, N° 956, N° 957, N° 958, N° 959, N° 960, N° 961, N° 962, N° 963, N° 964, N° 965, N° 966, N° 967, N° 968, N° 969, N° 970, N° 971, N° 972, N° 973, N° 974, N° 975, N° 976, N° 977, N° 978, N° 979, N° 980, N° 981, N° 982, N° 983, N° 984, N° 985, N° 986, N° 987, N° 988, N° 989, N° 990, N° 991, N° 992, N° 993, N° 994, N° 995, N° 996, N° 997, N° 998, N° 999, N° 1000, N° 1001, N° 1002, N° 1003, N° 1004, N° 1005, N° 1006, N° 1007, N° 1008, N° 1009, N° 1010, N° 1011, N° 1012, N° 1013, N° 1014, N° 1015, N° 1016, N° 1017, N° 1018, N° 1019, N° 1020, N° 1021, N° 1022, N° 1023, N° 1024, N° 1025, N° 1026, N° 1027, N° 1028, N° 1029, N° 1030, N° 1031, N° 1032, N° 1033, N° 1034, N° 1035, N° 1036, N° 1037, N° 1038, N° 1039, N° 1040, N° 1041, N° 1042, N° 1043, N° 1044, N° 1045, N° 1046, N° 1047, N° 1048, N° 1049, N° 1050, N° 1051, N° 1052, N° 1053, N° 1054, N° 1055, N° 1056, N° 1057, N° 1058, N° 1059, N° 1060, N° 1061, N° 1062, N° 1063, N° 1064, N° 1065, N° 1066, N° 1067, N° 1068, N° 1069, N° 1070, N° 1071, N° 1072, N° 1073, N° 1074, N° 1075, N° 1076, N° 1077, N° 1078, N° 1079, N° 1080, N° 1081, N° 1082, N° 1083, N° 1084, N° 1085, N° 1086, N° 1087, N° 1088, N° 1089, N° 1090, N° 1091, N° 1092, N° 1093, N° 1094, N° 1095, N° 1096, N° 1097, N° 1098, N° 1099, N° 1100, N° 1101, N° 1102, N° 1103, N° 1104, N° 1105, N° 1106, N° 1107, N° 1108, N° 1109, N° 1110, N° 1111, N° 1112, N° 1113, N° 1114, N° 1115, N° 1116, N° 1117, N° 1118, N° 1119, N° 1120, N° 1121, N° 1122, N° 1123, N° 1124, N° 1125, N° 1126, N° 1127, N° 1128, N° 1129, N° 1130, N° 1131, N° 1132, N° 1133, N° 1134, N° 1135, N° 1136, N° 1137, N° 1138, N° 1139, N° 1140, N° 1141, N° 1142, N° 1143, N° 1144, N° 1145, N° 1146, N° 1147, N° 1148, N° 1149, N° 1150, N° 1151, N° 1152, N° 1153, N° 1154, N° 1155, N° 1156, N° 1157, N° 1158, N° 1159, N° 1160, N° 1161, N° 1162, N° 1163, N° 1164, N° 1165, N° 1166, N° 1167, N° 1168, N° 1169, N° 1170, N° 1171, N° 1172, N° 1173, N° 1174, N° 1175, N° 1176, N° 1177, N° 1178, N° 1179, N° 1180, N° 1181, N° 1182, N° 1183, N° 1184, N° 1185, N° 1186, N° 1187, N° 1188, N° 1189, N° 1190, N° 1191, N° 1192, N° 1193, N° 1194, N° 1195, N° 1196, N° 1197, N° 1198, N° 1199, N° 1200, N° 1201, N° 1202, N° 1203, N° 1204, N° 1205, N° 1206, N° 1207, N° 1208, N° 1209, N° 1210, N° 1211, N° 1212, N° 1213, N° 1214, N° 1215, N° 1216, N° 1217, N° 1218, N° 1219, N° 1220, N° 1221, N° 1222, N° 1223, N° 1224, N° 1225, N° 1226, N° 1227, N° 1228, N° 1229, N° 1230, N° 1231, N° 1232, N° 1233, N° 1234, N° 1235, N° 1236, N° 1237, N° 1238, N° 1239, N° 1240, N° 1241, N° 1242, N° 1243, N° 1244, N° 1245, N° 1246, N° 1247, N° 1248, N° 1249, N° 1250, N° 1251, N° 1252, N° 1253, N° 1254, N° 1255, N° 1256, N° 1257, N° 1258, N° 1259, N° 1260, N° 1261, N° 1262, N° 1263, N° 1264, N° 1265, N° 1266, N° 1267, N° 1268, N° 1269, N° 1270, N° 1271, N° 1272, N° 1273, N° 1274, N° 1275, N° 1276, N° 1277, N° 1278, N° 1279, N° 1280, N° 1281, N° 1282, N° 1283, N° 1284, N° 1285, N° 1286, N° 1287, N° 1288, N° 1289, N° 1290, N° 1291, N° 1292, N° 1293, N° 1294, N° 1295, N° 1296, N° 1297, N° 1298, N° 1299, N° 1300, N° 1301, N° 1302, N° 1303, N° 1304, N° 1305, N° 1306, N° 1307, N° 1308, N° 1309, N° 1310, N° 1311, N° 1312, N° 1313, N° 1314, N° 1315, N° 1316, N° 1317, N° 1318, N° 1319, N° 1320, N° 1321, N° 1322, N° 1323, N° 1324, N° 1325, N° 1326, N° 1327, N° 1328, N° 1329, N° 1330, N° 1331, N° 1332, N° 1333, N° 1334, N° 1335, N° 1336, N° 1337, N° 1338, N° 1339, N° 1340, N° 1341, N° 1342, N° 1343, N° 1344, N° 1345, N° 1346, N° 1347, N° 1348, N° 1349, N° 1350, N° 1351, N° 1352, N° 1353, N° 1354, N° 1355, N° 1356, N° 1357, N° 1358, N° 1359, N° 1360, N° 1361, N° 1362, N° 1363, N° 1364, N° 1365, N° 1366, N° 1367, N° 1368, N° 1369, N° 1370, N° 1371, N° 1372, N° 1373, N° 1374, N° 1375, N° 1376, N° 1377, N° 1378, N° 1379, N° 1380, N° 1381, N° 1382, N° 1383, N° 1384, N° 1385, N° 1386, N° 1387, N° 1388, N° 1389, N° 1390, N° 1391, N° 1392, N° 1393, N° 1394, N° 1395, N° 1396, N° 1397, N° 1398, N° 1399, N° 1400, N° 1401, N° 1402, N° 1403, N° 1