

DEPARTEMENT DE L'ISERE

**LES DEUX ALPES
COMMUNE DELEGUEE DE MONT-DE-LANS**

**MODIFICATION SIMPLIFIEE N°2
DU PLAN LOCAL D'URBANISME**



04.1. REGLEMENT ECRIT

PLU Initial approuvé le 25 octobre 2016

Modification simplifiée n°1 approuvée le 10 avril 2017

Modification simplifiée n°2 approuvé le

Le Maire

Alpicité
Urbanisme, Paysage,
Environnement

SARL Alpicité – 14 rue Caffé – 05200 EMBRUN
Tel : 04.92.46.51.80 / Mail : contact@alpicite.fr
www.alpicite.fr

En surligné jaune les modifications
apportées au document

SOMMAIRE

SOMMAIRE	5
TITRE 1 : DISPOSITONS GENERALES A L'ENSEMBLE DES ZONES	9
ARTICLE 1 – DIVISION DU TERRITOIRE EN ZONES	11
ARTICLE 2 - CHAMP D'APPLICATION DU PRESENT REGLEMENT	13
ARTICLE 3 – DISPOSITIONS PARTICULIERES.....	14
ARTICLE 4 – DEFINITIONS	32
ARTICLE 5 – PRECISIONS QUANT AUX NOTIONS DE DESTINATION DES CONSTRUCTIONS AU TITRE DU CODE DE L'URBANISME	36
TITRE 2 : DISPOSITIONS APPLICABLES AUX ZONES URBAINES (U)	39
CHAPITRE 1 : REGLEMENT APPLICABLE A LA ZONE UA.....	41
CHAPITRE 2 : REGLEMENT APPLICABLE A LA ZONE UAH.....	50
CHAPITRE 3 : REGLEMENT APPLICABLE A LA ZONE UB.....	59
CHAPITRE 4 : REGLEMENT APPLICABLE A LA ZONE UBH.....	68
CHAPITRE 5 : REGLEMENT APPLICABLE A LA ZONE UC.....	76
CHAPITRE 6 : REGLEMENT APPICABLE A LA ZONE UE.....	83
CHAPITRE 7 : REGLEMENT APPLICABLE A LA ZONE UEP	90
TITRE 3 : DISPOSITIONS APPLICABLES AUX ZONES A URBANISER (AU)	97
CHAPITRE 1 : REGLEMENT APPLICABLE A LA ZONE AUH	99
CHAPITRE 2 : REGLEMENT APPLICABLE A LA ZONE AUs	107
CHAPITRE 3 : REGLEMENT APPLICABLE A LA ZONE 2AU	115
TITRE 4 : DISPOSITIONS APPLICABLES AUX ZONES AGRICOLES (A)	119
CHAPITRE 1 : REGLEMENT APPLICABLE A LA ZONE A.....	121
TITRE 5 : DISPOSITIONS APPLICABLES AUX ZONES NATURELLES (N)	127
CHAPITRE 1 : REGLEMENT APPLICABLE A LA ZONE N.....	129
TITRE 6 : ANNEXES	135
ANNEXE1 : TABLE DE CONCORDANCE CODE DE L'URBANISME	137

TITRE 1

DISPOSITIONS GENERALES A L'ENSEMBLE DES ZONES

ARTICLE 1 – DIVISION DU TERRITOIRE EN ZONES

La commune de Mont-de-Lans couverte par le présent PLU est divisée en zones urbaines, zones à urbaniser, zones agricoles et en zones naturelles. Les délimitations de ces zones sont reportées au document graphique dit "plan de zonage".

I - Les zones urbaines auxquelles s'appliquent les dispositions des différents chapitres du titre II du présent règlement sont :

- La zone Ua correspondant au centre de la station des Deux-Alpes. Elle comprend un sous-secteur Uaa dédié spécifiquement à la création de logements sociaux avec une sous-zone Uaa1 soumise à l'orientation d'aménagement et de programmation n°5 ;
- La zone Uah correspondant aux centres anciens des villages et hameaux ;
- La zone Ub correspondant aux extensions résidentielles de la station des Deux-Alpes. Elle comprend un sous-secteur Uba soumise à l'orientation d'aménagement et de programmation n°4 ;
- La zone Ubh correspondant aux extensions récentes des villages et hameaux. La zone Ubh du Pied de Mont de Lans est en partie soumise à l'orientation d'aménagement et de programmation n°1.
- La zone Uc correspondant au secteur du Clos-des-Fonds sur la station des Deux-Alpes ;
- La zone Ue correspondant à la création d'une zone artisanale sur la station des Deux-Alpes ;
- La zone Uep correspondant à des zones de services publics et d'intérêts collectifs. Elle comporte deux sous-zones :
 - la zone Uep1 dédiée à la création d'un complexe aqualudique,
 - la zone Uep2 dédiée à la création de stationnements,

II - Les zones à urbaniser auxquelles s'appliquent les dispositions des différents chapitres du titre II du présent règlement. Ce sont des zones à viabiliser, destinées à être ouvertes à l'urbanisation. Il s'agit :

- Une zone AUh correspondant au développement du secteur du Pied de Mont-de-Lans village, soumis à orientation d'aménagement et de programmation n°1.
- Des zones AUs correspondant au développement de la station des Deux-Alpes à court terme avec orientation d'aménagement et de programmation. Elles se divisent en 3 sous zones :
 - La zone AUs1 soumise à l'orientation d'aménagement et de programmation n°2. Elle correspond à la première phase d'aménagement du secteur des Terres de Venosc ;
 - La zone AUs2 soumise à l'orientation d'aménagement et de programmation n°2. Elle correspond à la deuxième phase d'aménagement du secteur des Terres de Venosc ;
 - La zone AUs3 soumise à l'orientation d'aménagement et de programmation n°3.
- Une zone 2AU soumise au déplacement du télésiège de vallée blanche et à une révision ou modification du PLU.

III - La zone agricole à laquelle s'applique les dispositions des différents chapitres du titre III du présent règlement. C'est une zone à protéger en raison de son potentiel agronomique, biologique ou économique des terres agricoles. Elle correspond au secteur A où sont uniquement autorisées les constructions nécessaires à l'exploitation agricole et les services publics ou d'intérêts collectifs compatibles avec le caractère de la zone ;

IV - Les zones naturelles auxquelles s'appliquent les dispositions des différents chapitres du titre IV du présent règlement. Ce sont des zones naturelles et forestières à protéger en raison de la qualité des sites, des milieux naturels, des paysages et de leur intérêt (esthétique, historique ou écologique), de l'existence d'une exploitation forestière, de leur caractère d'espaces naturels. Elles comprennent des secteurs de tailles et de capacités limitées dans lesquels des constructions peuvent être tolérées sous certaines conditions :

- Une zone N de protégée où seuls le développement des bâtiments pastoraux et les services publics et d'intérêts collectifs compatibles avec le caractère de la zone sont autorisés.
- Une zone Nls à vocation de loisirs, d'équipements publics et du domaine skiable correspondant au front de piste du versant Jandri de la station. Elle comprend une sous zones Nls1 où la capacité de construction est précisément limitée.
- Une zone Np de protection des captages correspondant au périmètre immédiat et rapproché ;
- Une zone Npe de protection des captages correspondant au périmètre éloigné de protection des captages où les constructions sont autorisées en lien avec les prescriptions de l'hydrogéologue ;
- Une zone Npe(s) de protection des captages correspondant au périmètre éloigné de protection des captages situé sur l'emprise du domaine skiable où les constructions sont autorisées en lien avec les prescriptions de l'hydrogéologue ;
- Une zone Ns correspondant au domaine skiable et aux aménagements qui y sont liés ;
- Une zone Nse correspondant à certains restaurants d'altitudes existants du domaine skiable ;

En outre, des prescriptions particulières peuvent affecter tout ou partie de ces zones :

- Les emplacements réservés aux voies et ouvrages publics, aux installations d'intérêt général et aux espaces verts, en précisant leur destination et les collectivités, services et organismes publics bénéficiaires (article R.123-11 du code de l'urbanisme) ;
- Des secteurs tramés en application de l'article R123-11b du code de l'urbanisme, dans les zones de risques naturels, les occupations et utilisations du sol sont soumises à des prescriptions,
- Des reculs imposés par rapport à l'alignement le long de l'avenue de la Muzelle ;
- Des protections écologiques des zones humides où aucune construction n'est autorisée sauf celles liées à la mise en valeur du milieu et à la gestion des risques naturels ;
- Les prescriptions relatives aux 300 m des abords des lacs en application de l'article L145-5 du code de l'urbanisme. Seules les constructions autorisées dans l'article L145-5 sont admises.

ARTICLE 2 - CHAMP D'APPLICATION DU PRESENT REGLEMENT

▪ **Champ d'application des articles 1 et 2 de chaque zone**

L'article 1 liste les occupations et utilisations du sol interdites. Par conséquent, les occupations et utilisations du sol non visées à cet article sont implicitement autorisées.

L'article 2 liste les conditions particulières qui s'appliquent aux occupations et utilisations du sol non visées à l'article 1. Le non-respect des conditions visées dans cet article équivaut à une interdiction.

Les prélèvements de matériaux dans les cours d'eau, aux fins d'entretien et de curage de leur lit, leur endiguement et d'une façon générale, les dispositifs de protection contre les risques naturels, peuvent être autorisés nonobstant les règles applicables à la zone.

▪ **Prise en compte des constructions existantes et reconstructions après sinistre**

Lorsqu'un immeuble bâti existant n'est pas conforme aux règles édictées par le règlement applicable à la zone, le permis de construire ne peut être accordé que pour les travaux ayant pour objet d'améliorer la conformité de l'immeuble avec lesdites règles ou qui sont sans effet à leur égard, y compris dans le cadre de sa reconstruction sauf prescriptions spéciales dans le règlement propre à chaque zone.

Après la destruction d'un bâtiment par sinistre, la reconstruction est admise sur un même terrain d'un bâtiment de même destination, d'une surface de plancher correspondant à celle du bâtiment détruit.

Les constructions qui ne répondent pas à la vocation de la zone, détruites par un incendie ou par un sinistre lié à un phénomène naturel non renouvelable, (ou non susceptible de se renouveler) ne peuvent faire l'objet de reconstruction, avec éventuellement extension mesurée, que si le permis de construire est demandé dans **les dix ans** suivant le sinistre.

▪ **Implantation des constructions :**

Le retrait est mesuré à partir de la façade pour les débords de toiture et balcons ne dépassant pas 1.5 m et à partir du bord de la toiture (égout du toit s'il y en a un) ou du nez du balcon au-delà de ce dépassement.

▪ **Desserte par les réseaux :**

Tous travaux de branchement à un réseau d'alimentation en eau potable, d'assainissement ou d'électricité non destinés à desservir une installation existante ou autorisée sont interdits.

ARTICLE 3 – DISPOSITIONS PARTICULIERES

3.1. Adaptations mineures et techniques

Les règles et servitudes définies par un Plan Local d'Urbanisme ne peuvent faire l'objet d'aucune dérogation, à l'exception des adaptations mineures rendues nécessaires par la nature du sol, la configuration des parcelles ou le caractère des constructions avoisinantes conformément à l'article I.123.1 du Code de l'Urbanisme.

Les ouvrages techniques peuvent être également accordés sur justifications techniques et fonctionnelles nonobstant les règles applicables à la zone. Ce peut être notamment le cas d'ouvrages et bâtiments EDF, PTT, etc.

3.2. Les clôtures

L'édification des clôtures et des murs est soumise à déclaration sauf celles nécessaires à l'activité agricole ou forestière (Article R421.12 du code de l'urbanisme), conformément à la délibération du Conseil Municipal de la commune qui prescrit les types de clôtures par secteur.

3.3. Les risques naturels

En application de l'article R123-11 b) : « Les secteurs où les nécessités du fonctionnement des services publics, de l'hygiène, de la protection contre les nuisances et de la préservation des ressources naturelles ou l'existence de risques naturels, tels qu'inondations, incendies de forêt, érosion, affaissements, éboulements, avalanches, ou de risques technologiques justifient que soient interdites ou soumises à des conditions spéciales les constructions et installations de toute nature, permanentes ou non, les plantations, dépôts, affouillements, forages et exhaussements des sols », les constructions ne seront autorisées sur les secteurs » les constructions doivent prendre en compte les risques naturels notamment ceux indiqués sur le plan de prévention des risques en cours d'élaboration. Conformément au R.123.11 du Code de l'Urbanisme, des prescriptions complémentaires concernent les zones à risques, à savoir :

- dans les zones d'aléa fort et moyens sont retranscrits en risque fort (rouge), les terrains sont par principe inconstructibles. Toutefois, les constructions et installation nécessaires à l'activité touristique (refuges, aires de bivouac, aires de stationnements, etc.) peuvent être autorisées dans la mesure où leur fonctionnalité est liée à leur implantation sous réserve qu'ils ne fassent pas l'objet d'une occupation humaine permanente et que la sécurité des personnes soit assurée. Cet aléa est matérialisé par le Préfixe R sur les plans de zonage.
- Une zone d'aléa faible qui est retranscrite en risque faibles (bleu) où les constructions sont autorisées sous conditions de conception, de réalisation et d'utilisation d'entretien de façon à ne pas aggraver l'aléa. Cet aléa est matérialisé par le Préfixe B sur les plans de zonage.
- Une zone d'aléa nulle où les constructions sont autorisées sans aucune prescription. Cet élément est matérialisé par le Préfixe NR sur les plans de zonage.

1. Dispositions spécifiques dans les zones interdites à la construction :

Dans les zones interdites à la construction (zones rouges), peuvent toutefois être autorisées sous réserve de ne pas aggraver les risques et de ne pas en provoquer de nouveaux :

- a) sous réserve qu'ils ne conduisent pas à une augmentation de la population exposée : les travaux d'entretien et de gestion courants des constructions et installations existantes, notamment les aménagements internes, les traitements de façades, la réfection des toitures,
- b) sous réserve d'un renforcement de la sécurité des personnes et de réduction de la vulnérabilité des biens :
 - les extensions limitées qui seraient nécessaires à des mises aux normes d'habitabilité ou de sécurité ;
 - la reconstruction ou la réparation de bâtiments sinistrés dans le cas où les dommages n'ont pas de lien avec le risque à l'origine du classement en zone interdite
- c) sous réserve qu'ils ne fassent pas l'objet d'une occupation humaine permanente et que la sécurité des personnes soit assurée :
 - les abris légers, annexes des bâtiments d'habitation,
 - les constructions et installations nécessaires à l'exploitation des carrières, à l'exploitation agricole ou forestière et à l'activité touristique (refuges, aires de bivouac, aires de stationnements, etc...), dans la mesure où leur fonctionnalité est liée à leur implantation.
- d) Les travaux d'infrastructure nécessaires au fonctionnement des services publics sous réserve que le maître d'ouvrage prenne des dispositions appropriées aux risques, y compris ceux créés par les travaux ;
- e) Tous travaux et aménagements de nature à réduire les risques.

2. Dispositions spécifiques relatives aux établissements recevant du public

Tout ERP (Etablissement Recevant du Public), au cas où les règles spécifiques ne lui seraient pas imposées dans le règlement propre à la zone qui le concerne, est soumis aux prescriptions suivantes, s'ajoutant à celles s'appliquant déjà aux constructions, ouvrages, aménagements ou exploitations situées dans la zone correspondante :

- Réalisation au préalable d'une étude de risque définissant les conditions de mise en sécurité des occupants et usagers tant dans les bâtiments qu'à leurs abords ou annexes et, s'il s'agit d'un service public lié à la sécurité, les modalités de continuité de celui-ci ;
- Mise en œuvre des mesures de protection nécessaires (conditions de réalisation, d'utilisation ou d'exploitation de l'établissement) pour assurer la sécurité des personnes sur le site et/ou leur évacuation ;

Il est rappelé que, s'agissant de règles de construction, l'application de ces mesures est à la charge entière du maître d'ouvrage, le propriétaire et l'exploitant étant responsables vis-à-vis des occupants et des usagers.

3. Dispositions spécifiques aux zones marécageuses

	Règle d'urbanisme	Règles de construction	Prescriptions d'utilisation
RM (Zone rouge)			
Construction	Interdit		
Camping	interdit		
Bm (Zone bleue)			
Construction		Adaptation de la construction à la nature du risque pour éviter les tassements différentiels	
Camping	Autorisé si mise hors d'eau	Etude détaillée de faisabilité pour mise hors risque	Prescriptions d'information, d'alerte et d'évacuation

4. Dispositions spécifiques aux inondations de pied de versant

	Règle d'urbanisme	Règles de construction	Prescriptions d'utilisation
RI' (Zone rouge)			
Construction	Interdit		
Affouillement et exhaussement	Interdit	Etude d'incidence	
Camping	interdit		
BI' (Zone bleue)			
Construction	Surélévation du niveau habitable pour mise hors d'eau d'environ 0.30m par rapport au niveau moyen de la voirie Partie du bâtiment située sous ce niveau, ni aménagée (sauf protection par cuvelage étanche jusqu'à cette côte), ni	Prévention contre tout dommage dû à l'action des eaux	

	habitée		
Camping	Autorisé si mise hors d'eau	Etude détaillée de faisabilité pour mise hors risque	

5. Dispositions spécifiques aux crues torrentielles

	Règle d'urbanisme	Règles de construction	Prescriptions d'utilisation
RT (Zone rouge)			
Construction	Interdit		
Affouillement et exhaussement	Interdit, sauf dans le cadre de travaux et aménagements de nature à réduire les risques	Etude d'incidence	
Camping	interdit		
BT (Zone rouge)			
Construction	Interdit en l'état Nécessité d'études hydrauliques et/ou de travaux de protection relevant d'un maître d'ouvrage collectif (public ou privé)		
Affouillement et exhaussement	Interdit, sauf dans le cadre de travaux et aménagements de nature à réduire les risques	Etude d'incidence	
Camping	interdit		
BI' (Zone bleue)			
Construction	En cas de de densification de l'habitat, tenir compte des modifications possibles des conditions d'écoulement des eaux superficielles	Adaptation de la construction à la nature du risque avec notamment, le renforcement des structures du bâtiment, la protection des façades exposées, la prévention contre les dégâts des eaux	

Affouillement et exhaussement	Interdit, sauf dans le cadre de travaux et aménagements de nature à réduire les risques	Etude d'incidence	
Camping	Interdit		

6. Dispositions spécifiques aux ruissellements sur versant

	Règle d'urbanisme	Règles de construction	Prescriptions d'utilisation
RV (Zone rouge)			
Construction	Interdit		
Camping	interdit		
BV (Zone rouge)			
Construction	Interdit en l'état Nécessité d'une étude hydraulique et/ou de travaux de maîtrise des écoulements dépassant le cadre de la parcelle relevant d'un maître d'ouvrage collectif (public ou privé)		
Camping	interdit		
Bv (Zone bleue)			
Construction	En cas de de densification de l'habitat, tenir compte des modifications possibles des conditions d'écoulement des eaux superficielles	Adaptation de la construction à la nature du risque avec notamment, la protection des ouvertures, la prévention contre le dégât des eaux	
Camping	Autorisé si mise hors d'eau		

7. Dispositions spécifiques aux glissements de terrain

	Règle d'urbanisme	Règles de construction	Prescriptions d'utilisation
RG (Zone rouge)			
Construction	Interdit		
Affouillement et exhaussement	Interdit, sauf dans le cadre de travaux et aménagements de nature à réduire les risques	Etude géotechnique de stabilité de versant	
Camping	interdit		
BG (Zone rouge)			
Construction	Interdit en l'état Nécessité d'une étude de stabilité de versant et/ou de travaux dépassant le cadre de la parcelle relevant d'un maître d'ouvrage collectif (public ou privé)		
Affouillement et exhaussement	Interdit, sauf dans le cadre de travaux et aménagements de nature à réduire les risques	Etude géotechnique de stabilité de versant	
Camping	interdit		
Bg (Zone bleue)			
Construction	Maîtrise des rejets des eaux usées, pluviales, de drainage : dans les réseaux existants ou dans un exutoire superficiel capable de recevoir un débit supplémentaire sans aggraver les risques ou en provoquer de nouveaux	Adaptation de la construction à la nature du terrain	Contrôle de l'étanchéité des réseaux et/ou des modalités de rejet dans les exutoires de surface. Remis en état des installations en cas de contrôle défectueux.
Affouillement et exhaussement	Autorisé sous réserve de ne pas aggraver le risque d'instabilité.	Adaptation des travaux à la nature du terrain.	

8. Dispositions spécifiques aux chutes de pierres

	Règle d'urbanisme	Règles de construction	Prescriptions d'utilisation
RP (Zone rouge)			
Construction	Interdit		
Camping	interdit		
Bp (Zone bleue)			
Construction		Adaptation de la construction à l'impact des blocs avec notamment, la protection ou le renforcement des façades exposées (y compris ouvertures), l'accès et les ouvertures principales sur les façades non exposées. En cas d'impossibilité elles devront être protégées.	
Camping	interdit		

9. Dispositions spécifiques aux avalanches

	Règle d'urbanisme	Règles de construction	Prescriptions d'utilisation
RA (Zone rouge)			
Construction	Interdit		
Camping			Interdit pendant la période d'enneigement
BA (Zone rouge)			
Construction	Interdit en l'état Nécessité d'une étude spécifique et/ou de travaux dépassant le cadre de la parcelle relevant d'un maître d'ouvrage collectif (public ou privé)		

Camping	interdit		Interdit pendant la période d'enneigement
Ba0 (Zone bleue)			Maintien en état des dispositifs de protection suivants : plantations et ouvrages paravalanches.
Construction			Consignes internes de sécurité à l'appui du plan alerte-avalanches
Camping			Interdit pendant la période d'enneigement
Ba1 (Zone bleue)			Maintien en état des dispositifs de protection suivants : plantations et ouvrages paravalanches.
Construction	En cas de densification de l'habitat, tenir compte des modifications possibles de l'écoulement de l'avalanche	Adaptation de la construction à la nature du risque, notamment : renforcement des façades exposées (y compris ouvertures), l'accès et les ouvertures principales sur les façades non exposées. En cas d'impossibilité elles devront être protégées.	Consignes internes de sécurité à l'appui du plan alerte-avalanches
Camping			Interdit pendant la période d'enneigement

3.4. Antennes

Sur les bâtiments de plus de trois logements, la pose d'une antenne collective en toiture est obligatoire.

3.5. L'assainissement

En application de l'article R123-11 b) : « Les secteurs où les nécessités du fonctionnement des services publics, de l'hygiène, [...] justifient que soient interdites ou soumises à des conditions spéciales les constructions et installations de toute nature, permanentes ou non, les plantations, dépôts, affouillements, forages et exhaussements des sols », toutes constructions est interdites sauf pour les opérations de démolition / reconstruction sans création de surface de plancher dans l'attente de la réalisation d'équipements d'assainissement collectif conforme avec la législation en vigueur (notification de l'ordre de service de commencer les travaux de mise aux normes). L'ensemble des zones urbanisables du PLU classées en assainissement collectif au zonage d'assainissement en vigueur est concerné par cette disposition.

Par ailleurs, il conviendra de se référer, notamment avant toute demande d'installation d'assainissement individuel, au plan de zonage de l'assainissement de la commune.

En l'absence de réseau public d'assainissement "eaux usées", l'installation des dispositifs d'assainissement autonome des maisons individuelles devra être conforme aux règles techniques définies par la législation en vigueur.

À l'intérieur des propriétés, les rejets d'eaux pluviales ne devront pas être dirigés vers les réseaux d'eaux usées.

3.6. Création d'accès sur la voie publique

Lorsqu'un terrain est riverain de deux ou plusieurs voies publiques, l'accès se fera sur celle des voies présentant la moindre gêne et le moins de risques pour la circulation ou éventuellement par la création d'une contre allée.

L'ouverture des portails s'effectuera à l'intérieur des propriétés.

Lorsque l'accès doit se faire suivant un profil en long incliné vers la route communale ou départementale, la propriété riveraine étant située sur un fond supérieur, le pétitionnaire est dans l'obligation de stabiliser et de réaliser un revêtement sur les 5 premiers mètres de son accès et de prendre les mesures nécessaires afin d'éviter aux eaux de ruissellement de se déverser sur la chaussée.

3.7. Stationnement

Conformément à l'article L151-33 du code de l'urbanisme, lorsque le règlement impose la réalisation d'aires de stationnement pour les véhicules motorisés, celles-ci peuvent être réalisées soit :

- sur le terrain d'assiette ou dans son environnement immédiat. ;
- de l'obtention d'une concession à long terme dans un parc public de stationnement existant ou en cours de réalisation et situé à proximité de l'opération ;

- de l'acquisition ou de la concession de places dans un parc privé de stationnement répondant aux mêmes conditions.

Toutefois, lorsqu'une aire de stationnement a été prise en compte dans le cadre d'une concession à long terme ou d'un parc privé de stationnement, elle ne peut plus être prise en compte, en tout ou en partie, à l'occasion d'une nouvelle autorisation.

Il ne peut être exigé pour les constructions de logements locatifs financés avec un prêt aidé par l'Etat, les établissements assurant l'hébergement des personnes âgées et pour les résidences universitaires, la réalisation de plus d'une aire de stationnement par logement.

3.8. Stationnement pour Personne à Mobilité Réduite (PMR) en cas de réhabilitation / mise aux normes d'accessibilité des Etablissements Recevant du Public (ERP)

En cas de mise aux normes d'accessibilité d'un ERP il est autorisé que les places de stationnements dédiées aux P.M.R soient prises sur le parc de stationnement existant. Aucune création de places de stationnement supplémentaire n'est donc exigée, mais les places de stationnement existantes et transformées devront être aux normes PMR.

3.9. Bâtiments et îlots identifiés au titre de l'article L123-1-5 du code de l'urbanisme

« I.-Le règlement fixe, en cohérence avec le projet d'aménagement et de développement durables, les règles générales et les servitudes d'utilisation des sols permettant d'atteindre les objectifs mentionnés à l'article L. 121-1, qui peuvent notamment comporter l'interdiction de construire, délimite les zones urbaines ou à urbaniser et les zones naturelles ou agricoles et forestières à protéger et définit, en fonction des circonstances locales, les règles concernant l'implantation des constructions. [...]

III.-Le règlement peut, en matière de caractéristiques architecturale, urbaine et écologique : [...]

2° Identifier et localiser les éléments de paysage et délimiter les quartiers, îlots, immeubles, espaces publics, monuments, sites et secteurs à protéger, à mettre en valeur ou à requalifier pour des motifs d'ordre culturel, historique, architectural ou écologique, notamment pour la préservation, le maintien ou la remise en état des continuités écologiques et définir, le cas échéant, les prescriptions de nature à assurer leur préservation. Lorsqu'il s'agit d'espaces boisés, ces prescriptions sont celles prévues à l'article L. 130-1. »

Dans le cadre du présent PLU, quatre bâtiments patrimoniaux, témoignant de l'architecture traditionnelle de l'Oisans et de la commune de Mont-de-Lans ont été identifiés

Pour ces bâtiments les constructions doivent garder leurs caractéristiques traditionnelles. L'extension des bâtiments n'est autorisée qu'à partir du moment où celle-ci respecte les aspects de l'architecture traditionnelle et ne dénature pas les bâtiments et leurs insertions paysagères.

Il est rappelé que ces constructions doivent faire l'objet d'un permis de démolir.

B1 : EGLISE DE MONT-DE-LANS



Prescriptions :

- Préserver le socle paysager de l'église en évitant que des constructions viennent masquer sa silhouette.
- Maintenir les pierres apparentes en façades ;
- Préserver une toiture en tuile de lauze ;

B2 : BATIMENT DE LA PARCELLE 372 A BONS



Prescriptions :

- Préserver les façades en pierres apparentes avec des « chaînes d'angles » et la mise en valeur des ouvertures ;
- Maintenir les voûtes d'entrées ;
- Maintenir l'agencement des ouvertures ;
- Préserver le balcon sur toiture de la tour ;
- Préserver la tour ;
- Favoriser la réhabilitation de la toiture en matériaux de pays en évitant le bac acier.

B3 : CHAPELLE DE BONS



Prescriptions :

- Maintenir l'aspect pierre des façades ;
- Favoriser les toitures en tuile de lauze ;
- Maintenir les chaînes d'angle et la mise en valeur des ouvertures.

B4 : BATIMENT PARCELLE 582 AU PENAIL



Prescriptions :

- Façade à enduit clair de type badigeon de chaux ;
- Préserver les ouvertures existantes ;
- Maintenir l'organisation des huisseries en particulier des balcons (organisation, implantation...) ;
- Maintenir les pans « cassés » de la toiture en limitant les ouvertures dans le toit, notamment à l'Est (vue la plus sensible) ;
- Favoriser la réhabilitation de la toiture en matériaux de pays en évitant le bac acier.

B5 : GROUPE DE BÂTIMENT LE SAPEY



Prescriptions :

- Façade à enduit clair de type badigeon de chaux ;
- Préserver les ouvertures existantes ;
- Maintenir l'ordonnancement des façades en cas de nouvelles ouvertures ;
- Possibilité de restaurer les ruines ;
- Favoriser la réhabilitation de la toiture en matériaux de pays en évitant le bac acier.

3.10. Réglementation applicable aux chalets d'alpages

Les constructions nécessaires aux activités agricoles, pastorales et forestières ainsi que les équipements sportifs liés notamment à la pratique du ski et de la randonnée peuvent être autorisés en zone naturelle.

Conformément à la loi montagne reprise au sein de l'article L145-3 du code de l'urbanisme : peuvent être autorisées, par arrêté préfectoral, après avis de la commission départementale compétente en matière de nature, de paysages et de sites :

- la restauration ou la reconstruction d'anciens chalets d'alpage ou de bâtiments d'estive,
- ainsi que les extensions limitées de chalets d'alpage ou de bâtiments d'estive existants lorsque la destination est liée à une activité professionnelle saisonnière.

Lorsque des chalets d'alpage ou des bâtiments d'estive, existants ou anciens, ne sont pas desservis par les voies et réseaux, ou lorsqu'ils sont desservis par des voies qui ne sont pas utilisables en période hivernale, l'autorité compétente peut subordonner la réalisation des travaux faisant l'objet d'un permis de construire ou d'une déclaration de travaux à l'institution d'une servitude administrative, publiée au bureau des hypothèques, interdisant l'utilisation du bâtiment en période hivernale ou limitant son usage pour tenir compte de l'absence de réseaux.

Cette servitude précise que la commune est libérée de l'obligation d'assurer la desserte du bâtiment par les réseaux et équipements publics. Lorsque le terrain n'est pas desservi par une voie carrossable, la servitude rappelle l'interdiction de circulation des véhicules à moteur édictée par l'article L. 362-1 du code de l'environnement.

3.11. Réciprocité avec les bâtiments agricoles

« Lorsque des dispositions législatives ou réglementaires soumettent à des conditions de distance l'implantation ou l'extension de bâtiments agricoles vis-à-vis des habitations et immeubles habituellement occupés par des tiers, la même exigence d'éloignement doit être imposée à ces derniers à toute nouvelle construction et à tout changement de destination précités à usage non agricole nécessitant un permis de construire, à l'exception des extensions de constructions existantes.

Dans les parties actuellement urbanisées des communes, des règles d'éloignement différentes de celles qui résultent du premier alinéa peuvent être fixées pour tenir compte de l'existence de constructions agricoles antérieurement implantées. Ces règles sont fixées par le plan local d'urbanisme ou, dans les communes non dotées d'un plan local d'urbanisme, par délibération du conseil municipal, prise après avis de la chambre d'agriculture et enquête publique réalisée conformément au chapitre III du titre II du livre Ier du code de l'environnement.

Dans les secteurs où des règles spécifiques ont été fixées en application de l'alinéa précédent, l'extension limitée et les travaux rendus nécessaires par des mises aux normes des exploitations agricoles existantes sont autorisés, nonobstant la proximité de bâtiments d'habitations.

Par dérogation aux dispositions du premier alinéa, une distance d'éloignement inférieure peut être autorisée par l'autorité qui délivre le permis de construire, après avis de la chambre d'agriculture, pour tenir compte des spécificités locales. Une telle dérogation n'est pas possible dans les secteurs où des règles spécifiques ont été fixées en application du deuxième alinéa.

Il peut être dérogé aux règles du premier alinéa, sous réserve de l'accord des parties concernées, par la création d'une servitude grevant les immeubles concernés par la dérogation, dès lors qu'ils font l'objet d'un changement de destination ou de l'extension d'un bâtiment agricole existant dans les cas prévus par l'alinéa précédent. »

Le hameau du Ponteil est concerné par la présence d'un bâtiment d'élevage.

3.12. Les emplacements réservés

En application de l'article R123-11 du code de l'urbanisme, la commune de Mont-de-Lans a défini des emplacements réservés aux voies et ouvrages publics, aux installations d'intérêt général et aux espaces verts, en précisant leur destination et les collectivités, services et organismes publics bénéficiaires. La liste suivante récapitule les différents emplacements réservés identifiés sur le plan de zonage.

Nom	Destinataire	Objet	Surface
ER 1	Commune	Régularisation de la route du Petit plan	7 019 m ²
			<i>ER 1a</i> 464 m ²
			<i>ER 1b</i> 1283 m ²
			<i>ER 1c</i> 16 m ²
			<i>ER 1d</i> 905 m ²
			<i>ER 1e</i> 1226 m ²
			<i>ER 1f</i> 783 m ²
			<i>ER 1g</i> 540 m ²
			<i>ER 1h</i> 552 m ²
			<i>ER 1i</i> 155 m ²
			<i>ER 1j</i> 52 m ²
			<i>ER 1k</i> 21 m ²
			<i>ER 1l</i> 24 m ²
			<i>ER 1m</i> 212 m ²
			<i>ER 1n</i> 11 m ²
			<i>ER 1o</i> 342 m ²
			<i>ER 1p</i> 432 m ²
ER 2	Commune	Aménagement de voiries et stationnements	761 m ²
ER 3	Commune	Création d'un parking public	1 862 m ²
ER 4	Commune	Création de voiries et de cheminements piétonniers	653 m ²
			<i>ER 4a</i> 370 m ²
			<i>ER 4b</i> 283 m ²
ER 5	Commune	Régularisation de voirie	1 789 m ²
			<i>ER 5a</i> 1016 m ²
			<i>ER 5b</i> 773 m ²
ER 6	Commune	Création de voiries et de cheminements piétonniers	1 505 m ²
ER 7	Commune	Route du lotissement des Lys	1 739 m ²
ER 8	Conseil Général	Aménagement et requalification de la RD213 / avenue de La Muzelle	9 217 m ²
			<i>ER 8a</i> 811 m ²
			<i>ER 8b</i> 67 m ²
			<i>ER 8c</i> 79 m ²
			<i>ER 8d</i> 56 m ²
			<i>ER 8e</i> 5 m ²
			<i>ER 8f</i> 1749 m ²
			<i>ER 8g</i> 296 m ²
			<i>ER 8h</i> 42 m ²
			<i>ER 8i</i> 933 m ²
			<i>ER 8j</i> 417 m ²
			<i>ER 8k</i> 2310 m ²
			<i>ER 8l</i> 1 m ²
			<i>ER 8m</i> 191 m ²
			<i>ER 8n</i> 62 m ²
			<i>ER 8o</i> 2198 m ²
ER 9	Commune	Régularisation de voirie	3 302 m ²
			<i>ER 9a</i> 927 m ²
			<i>ER 9b</i> 1646 m ²
			<i>ER 9c</i> 728 m ²
ER 10	Commune	Création d'un cheminement piétonnier	190 m ²

Nom	Destinataire	Objet	Surface
ER 10	Commune	Création d'un cheminement piétonnier	190 m ²
ER 11	Commune	Régularisation et aménagement de la voie de desserte du Grand Plan	1 893 m ²
		<i>ER 11a</i>	1 006 m ²
		<i>ER 11b</i>	139 m ²
		<i>ER 11c</i>	64 m ²
		<i>ER 11d</i>	33 m ²
		<i>ER 11e</i>	181 m ²
		<i>ER 11f</i>	470 m ²
ER 12	Commune	Création de voiries et parkings	485 m ²
ER 13	Commune	Aménagement et régularisations de voiries et de stationnements	336 m ²
ER 14	Commune	Création de voiries et parkings	559 m ²
ER 15	Commune	Aménagement, élargissement routier et création de stationnements	1 055 m ²
ER 16	Commune	Aménagement de voiries et stationnements	3 901 m ²
		<i>ER 16a</i>	3 736 m ²
		<i>ER 16b</i>	165 m ²
ER 17	Commune	Aménagement de voiries et stationnements	616 m ²
ER 18	Commune	Aménagement de voiries et stationnements	448 m ²
ER 19	Commune	Aménagement paysager et d'espaces publics du front de piste	70 124 m ²
ER 20	Commune	Aménagement d'un cheminement piétonnier	87 m ²
ER 21	Commune	Création d'un cheminement piétonnier	147 m ²
ER 22	Commune	Création d'un cheminement piétonnier	102 m ²
ER 23	Commune	Création d'une voie publique	1 229 m ²
ER 24	Commune	Aménagement de voiries, espaces publics et stationnement	532 m ²

ARTICLE 4 – DEFINITIONS

Bâtiment : Un bâtiment est une construction couverte et close.

Construction : Une construction est un ouvrage fixe et pérenne, comportant ou non des fondations et générant un espace utilisable par l'Homme en sous-sol ou en surface.

Construction existante : Une construction est considérée comme existante si elle est reconnue comme légalement construite et si la majorité des fondations ou des éléments hors fondations déterminant la résistance et la rigidité de l'ouvrage remplissent leurs fonctions. Une ruine ne peut pas être considérée comme une construction existante.

Façade : Les façades d'un bâtiment ou d'une construction correspondent à l'ensemble de ses parois extérieures hors toiture. Elles intègrent tous les éléments structurels, tels que les baies, les bardages, les ouvertures, l'isolation extérieure et les éléments de modénature.

Alignement : Limite que l'administration entend fixer entre le domaine public et le domaine privé riverain. Des alignements graphiques différents peuvent être réalisés sur le plan de zonage. Dans ce cas, ils se substituent au précédent. En présence d'un emplacement réservé l'alignement est la limite fixée par l'emplacement réservé.

Limite séparative : Les limites séparatives correspondent aux limites entre le terrain d'assiette de la construction, constitué d'une ou plusieurs unités foncières, et le ou les terrains contigus. Elles peuvent être distinguées en deux types : les limites latérales et les limites de fond de terrain. En sont exclues les limites de l'unité foncière par rapport aux voies et emprises publiques.

Recul ou retrait : il s'agit de la marge non construite laissée entre la construction ou le mode d'occupation du sol envisagé et l'alignement de la voie ou selon le cas de la limite séparative. Le retrait est calculé à partir des parties émergentes des constructions. Aucun retrait n'est imposé pour les parties enterrées.

Voies ou emprises publiques : La voie publique s'entend comme l'espace ouvert à la circulation publique, qui comprend la partie de la chaussée ouverte à la circulation des véhicules motorisés, les itinéraires cyclables, l'emprise réservée au passage des piétons, et les fossés et talus la bordant. L'emprise publique correspond aux espaces extérieurs ouverts au public qui ne répondent pas à la notion de voie ni d'équipement public.


Plate-forme d'une voie : partie de la voie utilisée pour la circulation et le stationnement des véhicules et des piétons. Elle comprend donc la chaussée et les trottoirs (ou accotements suivant le cas).

Emprise au sol : L'emprise au sol correspond à la projection verticale du volume de la construction, tous débords et surplombs inclus. Toutefois, les ornements tels que les éléments de modénature et les marquises sont exclus, ainsi que les débords de toiture lorsqu'ils ne sont pas soutenus par des poteaux ou des encorbellements, ainsi que les piscines. Les panneaux photovoltaïques installés au sol sont par contre compris dans l'emprise au sol.

Hauteur d'une construction :

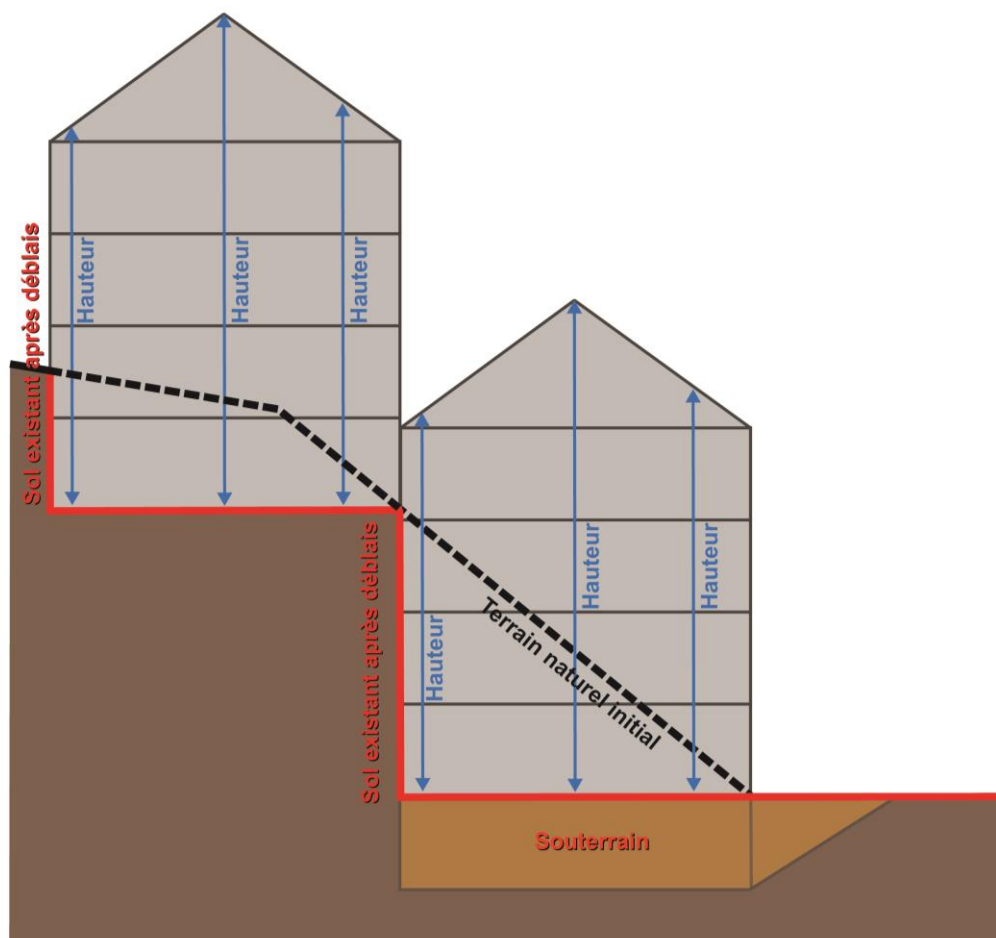
La hauteur est mesurée verticalement en tout point de la construction par rapport au sol existant, ouvrages techniques et cheminées exclus.

Etat « zéro » - Terrain naturel avant travaux

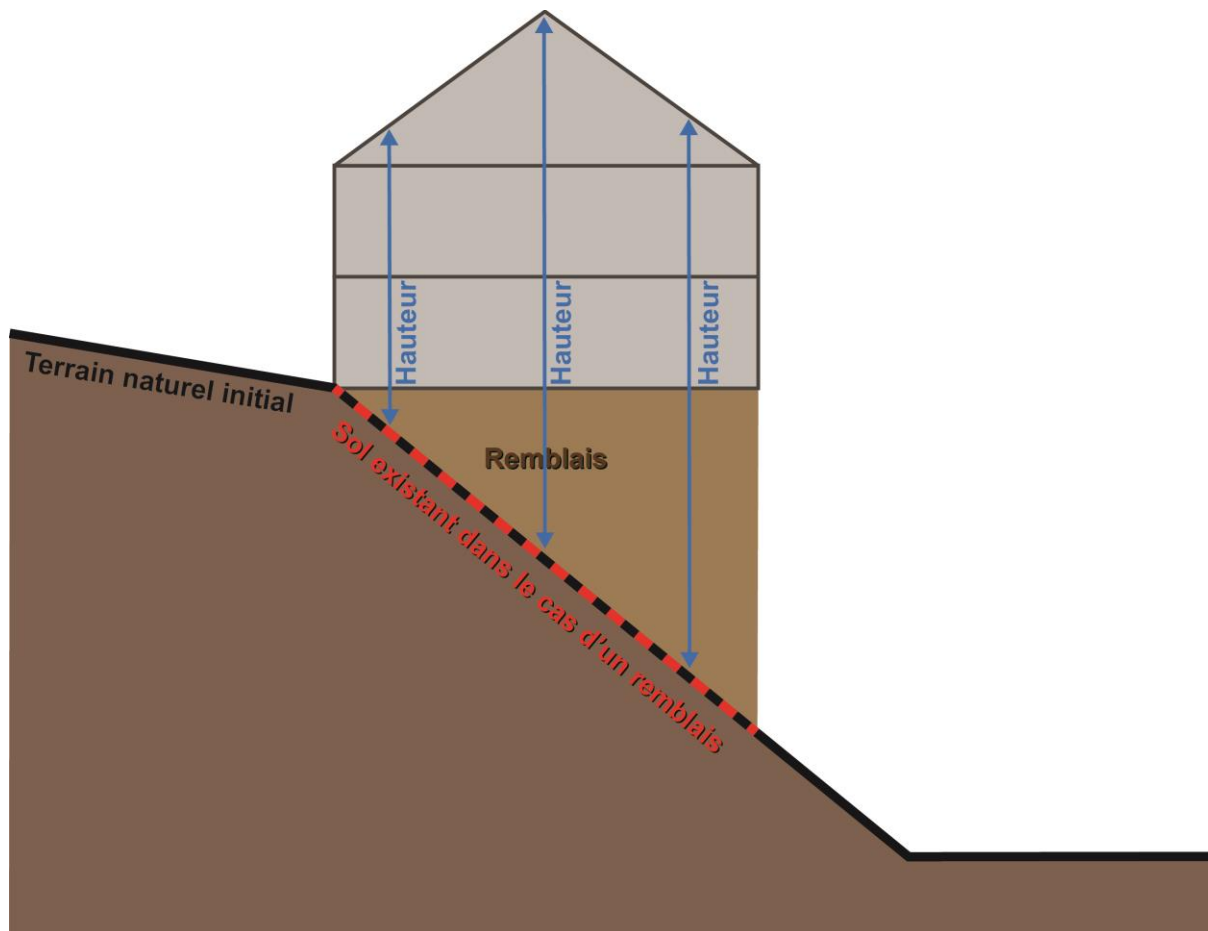


Par sol existant il faut considérer :

- Le terrain obtenu après terrassement dans le cas où la construction réclame un déblai par rapport au terrain naturel ;



- Le terrain naturel avant terrassement dans le cas où la construction réclame un remblai sur le terrain initial ;



Il est précisé que les souterrains (c'est-à-dire un ouvrage construit au-dessous du sol existant précédemment défini sans qu'aucune partie ne soit émergente) et les pentes d'accès aux souterrains par rapport au sol existant ne comptent pas dans le calcul de la hauteur.

Egout du toit : L'égout de toit est la partie basse des versants de toiture, souvent délimitée par une planche éponyme. L'égout surplombe la gouttière, permettant l'évacuation des eaux de pluie en évitant les risques d'infiltrations.

Surface de Plancher : conformément à l'article R111-22 du code de l'urbanisme, la surface de plancher de la construction est égale à la somme des surfaces de plancher de chaque niveau clos et couvert, calculée à partir du nu intérieur des façades après déduction :

1° Des surfaces correspondant à l'épaisseur des murs entourant les embrasures des portes et fenêtres donnant sur l'extérieur ;

2° Des vides et des trémies afférentes aux escaliers et ascenseurs ;

3° Des surfaces de plancher d'une hauteur sous plafond inférieure ou égale à 1,80 mètre ;

4° Des surfaces de plancher aménagées en vue du stationnement des véhicules motorisés ou non, y compris les rampes d'accès et les aires de manœuvres ;

5° Des surfaces de plancher des combles non aménageables pour l'habitation ou pour des activités à caractère professionnel, artisanal, industriel ou commercial ;

6° Des surfaces de plancher des locaux techniques nécessaires au fonctionnement d'un groupe de bâtiments ou d'un immeuble autre qu'une maison individuelle au sens de l'[article L. 231-1 du code de la construction et de l'habitation](#), y compris les locaux de stockage des déchets ;

7° Des surfaces de plancher des caves ou des celliers, annexes à des logements, dès lors que ces locaux sont desservis uniquement par une partie commune ;

8° D'une surface égale à 10 % des surfaces de plancher affectées à l'habitation telles qu'elles résultent le cas échéant de l'application des alinéas précédents, dès lors que les logements sont desservis par des parties communes intérieures.

Espaces libres : Les espaces libres correspondent aux espaces ne supportant pas de construction. Sont inclus dans les espaces libres les terrasses, y compris celles situées au-dessus d'une construction enterrée, si elles ne sont pas surélevées de plus de 1m du sol. Les piscines ne sont pas des espaces libres.

Espaces verts : Les espaces verts correspondent aux espaces plantés ou végétalisés y compris les toitures végétalisées, possédant une épaisseur minimale de 20cm de terre végétale.

Annexe : Une annexe est une construction secondaire, de dimensions réduites et inférieures à la construction principale, qui apporte un complément aux fonctionnalités de la construction principale. Elle doit être implantée selon un éloignement restreint entre les deux constructions afin de marquer un lien d'usage. Elle peut être accolée ou non à la construction principale avec qui elle entretient un lien fonctionnel, sans disposer d'accès direct depuis la construction principale.

Extension : L'extension consiste en un agrandissement de la construction existante présentant des dimensions inférieures à celle-ci. L'extension peut être horizontale ou verticale (par surélévation, excavation ou agrandissement), et doit présenter un lien physique et fonctionnel avec la construction existante. Extensions : Il s'agit d'aménagements attenants au bâtiment principal existant, d'une seule et même enveloppe bâtie et de dimensions significativement inférieures à celles du bâtiment auquel ils s'intègrent.

Ordonnancement : C'est la manière dont les percements ont été disposés les uns par rapport aux autres, cette disposition est directement liée à l'organisation structurale de la construction : elle permet de reprendre correctement les descentes de charges. Les ouvertures de l'habitation sont le plus souvent alignées horizontalement et verticalement selon un axe de symétrie, contrairement aux ouvertures de la grange qui suivent un ordre plus aléatoire en fonction des usages des espaces intérieurs.

ARTICLE 5 – PRECISIONS QUANT AUX NOTIONS DE DESTINATION DES CONSTRUCTIONS AU TITRE DU CODE DE L'URBANISME

Les règles édictées dans le règlement du PLU peuvent être différentes, dans une même zone, selon que les constructions sont destinées à l'habitation, à l'hébergement hôtelier, aux bureaux, au commerce, à l'artisanat, à l'industrie, à l'exploitation agricole ou forestière ou à la fonction d'entrepôt. En outre, des règles particulières peuvent être applicables aux constructions et installations nécessaires aux services publics ou d'intérêt collectif.

Habitation : elle relève d'un caractère de logement. Cette destination peut également couvrir des locaux annexes liés à la vocation de logement : garage, local accessoires dans la limite où la surface totale de ces constructions est inférieure à 50 % de la SURFACE DE PLANCHER totale.

Les locaux utilisés pour des activités professionnelle (artisanat, commerces, bureaux), par des actifs exerçant sur leur lieu d'habitation sont rattachés à la destination « habitation », à condition que la SURFACE DE PLANCHER d'habitation soit au moins égale à 70 % de la SURFACE DE PLANCHER totale.

Hébergement hôtelier : il relève d'un caractère temporaire de l'hébergement et possède un minimum d'espaces communs et de services propres à un service hôtelier. Il s'agit de : hôtels, résidences de tourisme, immobilier de loisirs réhabilités, villages résidentiels de tourisme, meublés de tourisme et chambres d'hôtes, villages de vacances, auberges de jeunesse et les campings. Ces catégories sont issues du code du tourisme (s'y référer).

Bureau : il regroupe les locaux où sont exercées des activités de direction, gestion, études, ingénierie, informatique, ou diverses activités de services. C'est principalement la notion d'accessibilité à la clientèle qui distingue la destination « bureau » de la destination « commerce ». La destination de bureaux regroupe l'ensemble des activités ne relevant pas de la présentation et de la vente directe au public.

Commerce : il regroupe les activités économiques d'achat et de vente de biens ou de services. Comme vu précédemment, la présentation directe au public doit constituer une activité prédominante.

Artisanat : elle regroupe l'ensemble des activités de fabrication et de commercialisation exercées par des travailleurs manuels, seuls ou avec l'aide des membres de leur famille.

Industrie : elle regroupe l'ensemble des activités collectives de production de biens à partir de matières brutes, à l'aide de travail ou de capital. Elle relève de la mise en œuvre d'équipements lourds et de procédés de façonnage industriel.

Exploitation agricole : elle regroupe l'ensemble des constructions nécessaires à la mise en œuvre de l'activité de production agricole indépendamment du statut des exploitants. Elle ne couvre pas les constructions d'habitations des exploitants agricoles.

Exploitation forestière : elle regroupe l'ensemble des constructions nécessaires à la mise en œuvre des activités d'exploitation forestière.

Entrepôt : il relève de la fonction de stockage. Cependant suivant la superficie ce lieu de stockage peut en réalité être assimilé à la destination relevant de l'activité du lieu. En effet, le décret du 5 janvier 2007, instaure la notion de local accessoires : les locaux accessoire d'un bâtiment sont réputés avoir la même destination que le local principal. Il est retenu ici les valeurs suivantes :

- les locaux d'entreposage liés à un commerce, une industrie ou un établissement d'artisanat relèvent de ces destinations et non de la destination « entrepôt » lorsqu'ils représentent moins du tiers de la SURFACE DE PLANCHER totale ;
- les locaux utilisés par des artistes ou artisans exerçant sur leur lieu d'habitation sont rattachés à la destination « habitation », à condition que la SURFACE DE PLANCHER d'habitation soit au moins égale à 70 % de la SURFACE DE PLANCHER totale

Construction nécessaire aux services publics ou d'intérêt collectif : l'équipement collectif doit correspondre à un réel besoin des populations, il doit apporter une réponse à un besoin collectif, par la mise à disposition d'installations sportives, éducatives, culturelles, médicales,

TITRE 2

DISPOSITIONS APPLICABLES AUX ZONES URBAINES

CHAPITRE 1 : REGLEMENT APPLICABLE A LA ZONE U α

CARACTERE DOMINANT DE LA ZONE : Zone équipée et agglomérée de la station pour laquelle la capacité des équipements permet la réalisation de constructions collectives.

Elle est réservée aux constructions à usage d'habitation, de commerces, de bureaux et de services publics ou d'intérêts collectifs.

Les constructions à usage artisanales et d'hébergements hôteliers sont autorisées sous conditions.

La zone U α comprend deux sous zone U $\alpha\alpha$ destinée à la construction de logements sociaux uniquement et U $\alpha\alpha$ 1 destinée à accueillir 50% de logements sociaux.

Rappel : En application de l'article R123-11b du code de l'urbanisme, dans les zones de risques naturels, les occupations et utilisations du sol sont soumises à des prescriptions, et ce nonobstant les dispositions de l'article U α 2, conformément à l'article 3.3 des dispositions générales du présent règlement.

Rappel : En application de l'article R123-11b du code de l'urbanisme, pour toutes les zones d'assainissement collectives identifiées au zonage d'assainissement dont les équipements d'assainissements collectifs ne sont pas conforme avec la législation en vigueur, les constructions sont interdites tant que le traitement des eaux usées n'est pas assuré conformément à la législation en vigueur (notification de l'ordre de service de commencer les travaux de mises aux normes). La station des Deux-Alpes et l'ensemble de la zone U α , est concernée par l'application du présent article.

SECTION I - NATURE DE L'OCCUPATION ET DE L'UTILISATION DU SOL

ARTICLE U α 1 – TYPES D'OCCUPATIONS ET D'UTILISATIONS DU SOL INTERDITS

Sont interdits sur l'ensemble des zones U α :

- Les installations classées pour la protection de l'environnement autre que celles mentionnées dans l'article U α 2 ;
- Les dépôts de ferrailles, de matériaux inorganisés, de combustibles solides ou liquides et de déchets ainsi que de véhicules hors services ;
- L'ouverture ou l'exploitation de carrière ou gravière ;
- Les aménagements de camping ou caravanage ;
- Les constructions destinées à l'industrie ;
- Les constructions à destination agricole ou forestière ;

- Les entrepôts (hangars et containers).
- Les stationnements de caravanes isolées ;
- Les garages métalliques type préfabriqué, les bungalows et toutes constructions provisoires ou d'habitat léger de loisirs, les mobiles-homes et résidences mobiles ;
- Les affouillements et exhaussements du sol non liés aux occupations et utilisations du sol autorisées par ailleurs.

ARTICLE Ua 2 – TYPES D'OCCUPATIONS ET D'UTILISATIONS DU SOL ADMIS SOUS CONDITIONS

Pour les constructions ou opérations produisant plus de 1000 m² de surface de plancher d'hébergement hôtelier, il est exigé la création de logements saisonniers correspondant à au moins 5% de la surface de plancher totale de l'opération.

Pourront également être autorisés, sous réserves qu'ils n'engendrent pas de nuisances incompatibles avec le caractère de la zone :

- L'extension des bâtiments à usage artisanal, dans une limite de 50% de la surface de plancher existante, tout en étant inférieur à 1000 m² de surface de plancher cumulée ;
- La création de bâtiments à usage artisanal, à condition qu'ils soient compatibles avec le caractère de la zone et dans une limite de 1000 m² de surface de plancher.
- La création, le déplacement ou le développement d'installation classée pour la protection de l'environnement à condition d'être compatible avec le caractère de la zone.

En zone Uaa, seules sont autorisées les constructions à usage d'habitations produisant uniquement des logements sociaux.

En zone Uaa1, au moins 50% des logements produits seront des logements sociaux dans le respect de l'orientation d'aménagement et de programmation n°5.

SECTION II - CONDITIONS DE L'OCCUPATION DU SOL

ARTICLE Ua 3 – ACCES ET VOIRIE

I – Accès

Les accès doivent être adaptés à l'opération et aménagés de façon à apporter la moindre gêne à la circulation.

Peuvent être interdits, les accès publics ou privés sur la voie publique susceptibles de présenter un risque pour la sécurité des usagers (cas des carrefours, des virages avec manque de visibilité et de la déclivité trop importante de ces accès par exemple).

II – Voirie

Les dimensions, formes et caractéristiques des voies, doivent être adaptées aux usages qu'elles supportent et aux opérations qu'elles doivent desservir.

Dans tous les cas la largeur des voies à usage public lors de la réalisation d'opérations nouvelles ne pourra être inférieure à 5 m en double sens et à 4 m en sens unique, sauf impossibilité technique (emprise insuffisante entre deux constructions existantes).

Elles doivent dans tous les cas permettre l'approche du matériel de lutte contre l'incendie.

Les voies nouvelles en impasse doivent être aménagées dans leur partie terminale afin de permettre à tout véhicule (notamment à ceux des services publics) de faire demi-tour.

ARTICLE Ua 4 – DESSERTE PAR LES RESEAUX

I – Eau potable

Toute construction ou installation qui requiert l'alimentation en eau potable doit être raccordée au réseau collectif de distribution d'eau potable.

II – Assainissement

Eaux usées

Toute construction doit être raccordée au réseau public d'assainissement conformément à l'article 33 du Code de la Santé Publique.

Le raccordement au réseau public d'assainissement collectif devra être conforme aux dispositions définies au règlement du service de l'assainissement collectif en vigueur.

Au vu des prescriptions précédemment établies, le rejet d'eaux usées non domestiques dans le réseau pourra être subordonné à un pré-traitement. Des installations complémentaires peuvent être exigées et devront être réalisées après accord des services départementaux concernés et du service gestionnaire du réseau.

Eaux pluviales

Les aménagements réalisés sur le terrain doivent garantir l'écoulement des eaux pluviales dans le réseau collecteur public dès lors que la capacité résiduelle du réseau permet de les accepter.

En l'absence de réseau ou en cas de réseau insuffisant, les aménagements nécessaires au libre écoulement des eaux pluviales sont à la charge exclusive du propriétaire qui doit réaliser les dispositifs adaptés à l'opération et au terrain. L'ouvrage réalisé devra être validé par le gestionnaire du réseau.

En aucun cas, le raccordement au réseau public d'eaux usées ou les canaux d'arrosage ne sera admis.

III – Réseaux électriques, téléphoniques et de télédistribution

Pour toute construction ou installation nouvelle sur une propriété privée, les réseaux électriques, de distribution téléphoniques et de télédistribution ainsi que les branchements doivent être réalisés en souterrain, sauf en cas d'impossibilité technique ou de coût hors de proportion avec l'aménagement prévu.

Les locaux et les installations techniques (boitiers, coffrets, armoires, regards,...) destinés à recevoir les divers équipements nécessaires au fonctionnement des réseaux, notamment de vidéocommunication et de distribution d'énergie, doivent être intégrés aux constructions ou aux murs de clôture. En cas d'impossibilité technique justifiée, ils doivent être intégrés à la composition générale du paysage, de manière à s'y insérer dans les meilleures conditions, et doivent participer à l'aménagement paysager des abords des constructions.

ARTICLE Ua 5 – CARACTERISTIQUES DES TERRAINS

Sans objet

ARTICLE Ua 6 – IMPLANTATION DES CONSTRUCTIONS PAR RAPPORT AUX VOIES ET EMPRISES PUBLIQUES

En dehors de l'avenue de la Muzelle, les constructions doivent s'implanter à 5m de l'alignement des voies et emprises publiques (y compris les trottoirs, les stationnements en bordure de voie et la bande roulante). Les saillies en surplomb (passées de toitures, auvents, balcons...) à l'intérieur de la marge de recul sont autorisées sur 1.50 mètres. Elles ne devront comporter aucun élément bâti au sol (poteau, mur d'appui...). La hauteur minimum de ces surplombs par rapport au sol extérieur devra être de 2.50 mètres.

En zone Uaa1, les constructions pourront s'implanter librement dans le respect des principes de l'orientation d'aménagement et de programmation n°5.

Sur l'ensemble de l'avenue de La Muzelle, l'alignement par rapport aux voies et emprises publiques est déterminé sur le plan de zonage de la station. A partir de cet alignement, deux marges de recul sont imposées :

1. A 5 mètres pour un premier front de constructions à rez-de-chaussée ou R+combles.

Dans le but d'éviter tout effet de continuité, les volumes à créer seront fractionnés dans leur longueur et obligatoirement couverts d'une alternance de toits à deux pans et de terrasses accessibles.

Les saillies en surplomb (passées de toitures, auvents, balcons...) à l'intérieur de la marge de recul sont autorisées jusqu'à 1.50 mètres. Elles ne devront comporter aucun élément bâti au sol (poteau, mur d'appui...). La hauteur minimum de ces surplombs par rapport au sol extérieur devra être de 2.50 mètres.

2. A 3 mètres en retrait du premier front, soit à 8 mètres de l'alignement pour une seconde ligne d'implantation correspondant au corps principal des bâtiments.

Par rapport à l'alignement de ce deuxième front bâti, les passées de toitures, les saillies de balcons sont autorisées sur 2 mètres de profondeur.

3. **Pour les bâtiments existants situés dans ces marges de reculs**, seules sont autorisées la reconstruction et/ou la rehausse du bâtiment sur l'emprise existante.

Lorsqu'une marge de recul est portée sur les documents graphiques annexés au PLU, elle se substitue au retrait défini aux alinéas précédent.

Nonobstant les paragraphes précédents, les constructions, ouvrages techniques et installations nécessaires aux services publics ou d'intérêt collectif peuvent être autorisés à l'alignement sous réserve de ne pas présenter un danger pour la sécurité publique.

ARTICLE Ua 7 – IMPLANTATION DES CONSTRUCTIONS PAR RAPPORT AUX LIMITES SEPARATIVES

Les constructions peuvent s'implanter en limite séparative.

Dans le cas contraire, elles doivent s'implanter à une distance d'au moins 3m des limites séparatives.

Les dépassés de toitures ne sont pas intégrés dans les marges de reculs dès lors qu'ils sont inférieurs à 1.50m.

Toutefois, dans le cas de bâtiments à vocation hôtelière nécessitant des travaux de mise en sécurité, la marge de recul pourra être réduite à 2 mètres pour permettre la création d'escaliers de secours à volée droite avec espace sous rampant libre. Cette disposition ne pourra en aucune façon être utilisée pour d'autres aménagements à caractère fonctionnel : création d'ascenseur supplémentaire en façade, gaines diverses ...

Dans la zone Uaa1, les constructions doivent s'implanter conformément aux principes de l'orientation d'aménagement et de programmation n°5.

Nonobstant les paragraphes précédents, les constructions, ouvrages techniques et installations nécessaires aux services publics ou d'intérêt collectif peuvent bénéficier de dérogation.

ARTICLE Ua 8 – IMPLANTATION DES CONSTRUCTIONS LES UNES PAR RAPPORT AUX AUTRES SUR UNE MEME UNITE FONCIERE

Non réglementé

ARTICLE Ua 9 – EMPRISE AU SOL

Non réglementé

ARTICLE Ua 10 – HAUTEUR MAXIMUM DES CONSTRUCTIONS

La hauteur n'est pas réglementée pour les installations techniques nécessaires aux services publics ou d'intérêts collectifs.

Le long de l'avenue de La Muzelle, la hauteur du premier front de constructions à rez-de-chaussée ou R+ combles sera de 5 mètres, hors garde-corps, pour les parties en terrasses et de 7 mètres au faîtage

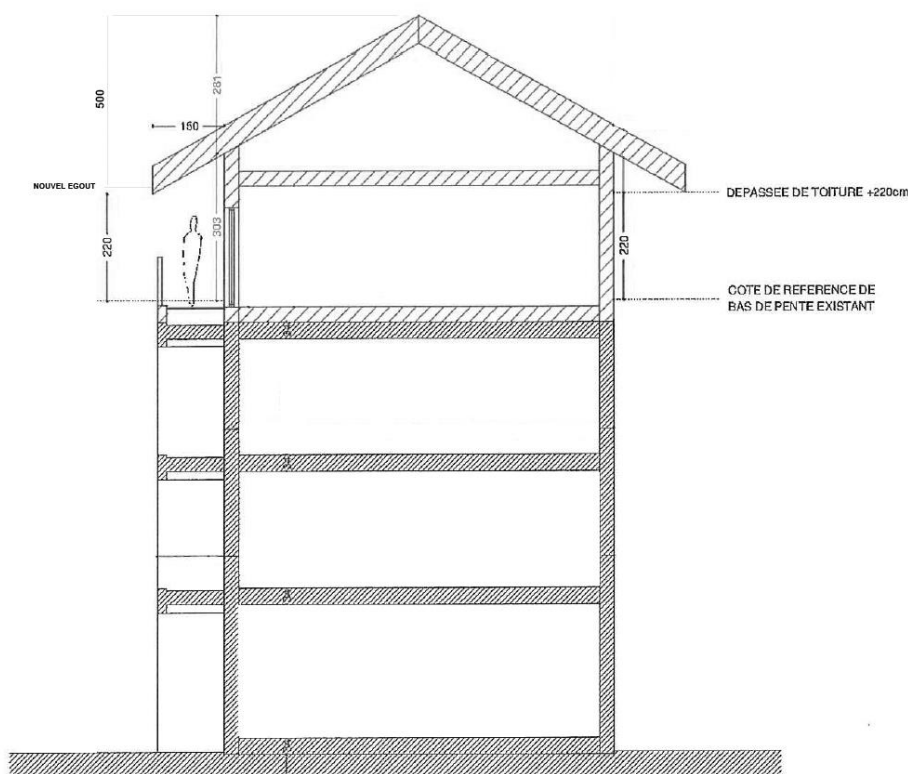
dans les expressions de toits à deux pans. Une tolérance de 1m est accordée pour l'adaptation au sol existant.

Pour le second front de construction de l'avenue de la Muzelle ou en dehors de l'avenue de La Muzelle, la hauteur maximale des constructions est fixée à 16m, sauf dans le cas d'opération de démolition / reconstruction, où la hauteur pourra être égale à celle de l'ancien bâtiment y compris si celle-ci est supérieure à 16m. Les constructions au faîtage parallèle à la façade principale ne pourront appliquer cette règle que sur une longueur de 16 mètres linéaires.

Dans le cas d'une opération de démolition / reconstruction, la hauteur initiale peut être maintenue.

Aux paragraphes précédents s'ajoute pour les constructions à énergie positive la possibilité d'augmenter la hauteur de construction de 3m à partir de l'égout le plus bas du toit principal préexistant. La hauteur maximale entre le nouvel égout de toiture et le nouveau faîtage ne pourra excéder 5 mètres.

Nonobstant les paragraphes précédents, dans le cas de transformation de toiture terrasse, de toiture "papillon", ou de toitures à 2 pans à très faible pente (inférieure ou égale à 20 %) en toitures à 2 pans..., il est autorisé une augmentation de 2.20m de hauteur entre la cote de référence de bas de pente et la passée de toiture créée. La cote de référence de bas de pente imposée sera la hauteur de façade existante la plus basse. La hauteur maximale entre le nouvel égout de toiture et le nouveau faîtage ne pourra excéder 5 mètres.



Dans le cas de bâtiment existant d'une longueur supérieure à 20 mètres, le sens du faîtage principal devra être parallèle à celui de la plus grande des façades. Dans cette hypothèse, la nouvelle toiture et les façades principales devront comporter des expressions de toits à 2 pans associés. Le rythme de façade de ces toits associés sera compris entre 8 et 15 mètres.

ARTICLE Ua 11 – ASPECT EXTERIEUR

Les caractères particuliers de l'architecture ancienne ne rentrant pas dans le cadre du règlement sont à conserver à l'identique.

Les prescriptions ci-après ne s'appliquent pas aux ouvrages, installations et constructions d'intérêt collectifs.

Caractère et expression des façades :

Elles doivent être en harmonie d'aspect et de matériaux avec les constructions voisines et les perspectives environnantes.

Dans le cas général, les parties pleines des façades doivent dominer les vides. Il peut être autorisé, dans le cas de projet architectural particulièrement étudié, des baies vitrées plus importantes, sous réserve d'une bonne adaptation de la construction à l'environnement immédiat.

Les volets roulants seront nécessairement de teinte sombre pour les constructions neuves, et en cas de remplacement, de couleur identique à celle des volets roulants existants.

Toiture - couverture :

Les toitures donnant sur une voie publique devront être équipées de chéneaux ou de caniveaux raccordés au réseau d'évacuation d'eaux pluviales ainsi que d'arrêts de neige adaptés aux types de couvertures (barrettes métalliques pour les toits en tôle pré-peinte).

Il est imposé des toitures à deux ou plusieurs pans, sauf dans les cas suivants où la toiture terrasse est autorisée :

- Création de stationnements couverts enterrés totalement ou partiellement avec couverture végétalisée ou accessible pour une utilisation de plein air, ou comme espaces extérieurs de bâtiments en superstructure.
- Terrasses accessibles bénéficiant aux logements contigus sous réserve qu'elles s'insèrent dans des volumes majoritairement couverts de toits à deux pans ou multipans.
- Couverture de garages individuels attenants à une construction formant terrasse d'agrément accessible ou végétalisée.
- Toiture terrasses végétalisées accessibles permettant d'atteindre des objectifs de performance énergétique ;

Les pentes des toitures seront comprises entre 45% et 100% maximum, sauf pour les toitures en lauzes où elles peuvent être de 30% minimum. Cependant, les extensions de toitures pourront avoir une pente identique à celle existante.

Nonobstant le paragraphe précédent, les constructions, ouvrages techniques et installations nécessaires aux services publics ou d'intérêt collectif peuvent bénéficier de dérogation.

Les matériaux de couverture employés doivent être dans les teintes suivantes : brun réf. RAL 8014 ; lauze réf. RAL 7006 ; gris graphite réf. RAL 7022 ; ardoise réf. RAL 5008 ; gris silex réf. RAL 7032/25.

Matériaux et couleurs :

Il est autorisé le maintien des aspects existants en cas d'opération de ravalement ou d'extension de la construction.

Sont seuls autorisés à l'exclusion de tout autre aspect :

- Pour les constructions à l'exclusion des commerces, il est imposé au moins 1/3 de pierres et au moins 1/3 de bois d'aspect mâte. Cette règle s'applique à l'échelle de la construction et non par façade.
- Pour les commerces, seul le tiers supérieur de la façade est imposé en aspect bois de couleur mâte.

Sont interdits les arrangements faussement décoratifs.

Clôture :

Les clôtures sont interdites sauf sous forme de :

- haies végétales mêlant des espèces locales d'arbustes caducs (2/3) et persistants (1/3) ;
- barrière bois de 1.20 m de hauteur maximum composée d'une double lisse horizontale éventuellement doublée d'une haie végétales mêlant des espèces locales d'arbustes caducs (2/3) et persistants (1/3) ;

ARTICLE Ua 12 – STATIONNEMENT

➤ Stationnement automobile motorisée :

Le stationnement des véhicules automobiles doit être assuré en dehors des voies publiques et correspondre aux besoins des constructions et installations.

Toutes les places de parking devront avoir une largeur minimum de 2,5 mètres et une profondeur minimale de 5 mètres. Le stationnement en enfilade est limité à deux véhicules. Les espaces de manœuvre et parkings extérieurs seront constitués de matériaux drainants limitant l'imperméabilité des sols. Au moins 50% des parkings seront couverts.

Pour les logements locatifs financés avec un prêt aidé par l'Etat (logements sociaux), il ne peut pas être exigé la réalisation de plus d'une aire de stationnement par logement.

Pour les constructions à usage d'habitation, il est exigé une place de stationnement par tranche de 50m² de surface de plancher avec un minimum d'une place par logement, dont au moins une place sera couverte. Dans le cas d'opération de réhabilitation, avec création de surface de plancher supplémentaire par rapport à l'existant, il est exigé la création d'une place de stationnement supplémentaire par tranche de 50m² de surface de plancher entamée.

Pour les constructions à usage d'hébergement hôtelier, il est exigé :

- Pour les constructions neuves, issues d'opération de démolition / reconstruction, le changement de destination : une place de stationnement par tranche de 90m² de surface de plancher entamée dont au moins une place sera couverte.
- Dans le cas d'opération de réhabilitation, avec création de surface de plancher supplémentaire par rapport à l'existant, il n'est pas exigé de places supplémentaires.

Pour les commerces et bureaux, il est exigé une place de stationnement pour 30 m² de surface plancher entamée. Cette règle ne s'applique pas en cas de commerces ou bureaux existant qui viendraient à être délocalisés ou détruit puis reconstruit sur l'emprise actuelle de l'unité foncière dès lors que la surface commerciale est inférieure ou égale à celle préexistante. Dans ce cas, aucune place de stationnement n'est exigée.

Pour les constructions à usage artisanal, il est exigé la création d'une place de stationnement par tranche de 80m² de surface de plancher entamée.

➤ **Stationnement des vélos :**

Il est exigé une place de vélo par tranche de 100m² de surface de plancher entamée.

ARTICLE Ua 13 – ESPACES LIBRES ET PLANTATIONS – ESPACES BOISES CLASSES

▪ **Espaces verts**

Dans le but de valoriser l'environnement, tous les espaces extérieurs des constructions seront aménagés, plantés et entretenus.

Les arbres existants situés dans l'emprise foncière du projet seront protégés et conservés, ceux dans la zone de construction seront transplantés.

Dans le cas où le terrain ne permettrait pas la plantation du total des arbres exigés, le constructeur devra réaliser le solde des plantations manquantes sur un autre site que lui indiqueront les services municipaux.

▪ **Espaces minéraux**

Ceux-ci sont principalement, les cheminements piétons, les accès aux garages ou aux aires de stationnement mais aussi les terrasses. Les matériaux devront être adaptés aux contraintes d'usage et d'entretien. Ils devront aussi être choisis en harmonie avec les matériaux retenus pour les bâtiments et avec le traitement du paysage végétal. Les espaces de manœuvre et parkings extérieurs seront constitués de matériaux durs, mais drainants, résistant aux engins de déneigement. Sont notamment exclus les sols en graviers, bicouches, etc...

ARTICLE Ua 14 – PERFORMANCE ENERGETIQUE ET ENVIRONNEMENTALE

Toute construction ou opération de plus de 1000 m² de surface de plancher doit comporter un dispositif de production d'énergie renouvelable et au moins un dispositif destiné à économiser l'eau.

ARTICLE Ua 15 – INFRASTRUCTURES ET RESEAUX DE COMMUNICATIONS NUMERIQUES

Les nouvelles constructions doivent être raccordées au réseau de télécommunication numérique ou en cas d'absence de celui-ci prévoir les attentes et fourreaux nécessaires à sa mise en service.

CHAPITRE 2 : REGLEMENT APPLICABLE A LA ZONE Uah

CARACTERE DOMINANT DE LA ZONE : La zone Uah est une zone équipée et agglomérée à forte densité. Elle correspond aux centres anciens des villages et hameaux de la commune en dehors de la station. Elle se caractérise par des constructions en ordre continu, sur alignement des voies.

Elle est réservée aux constructions à usage d'habitations, de commerces, de bureaux, d'hébergements hôteliers et de services publics ou d'intérêt collectif. Les constructions à usage artisanales sont quant à elles autorisées sous conditions.

Rappel : En application de l'article R123-11b du code de l'urbanisme, dans les zones de risques naturels, les occupations et utilisations du sol sont soumises à des prescriptions, et ce nonobstant les dispositions de l'article Uah2, conformément à l'article 3.3 des dispositions générales du présent règlement.

Rappel : En application de l'article R123-11b du code de l'urbanisme, pour toutes les zones d'assainissement collectives identifiées au zonage d'assainissement dont les équipements d'assainissements collectifs ne sont pas conformes avec la législation en vigueur, les constructions sont interdites tant que le traitement des eaux usées n'est pas assuré conformément à la législation en vigueur (notification de l'ordre de service de commencer les travaux de mises aux normes). L'ensemble des hameaux et l'ensemble des zones Uah sont concernées par l'application du présent article.

Rappel : Les bâtiments et îlots identifiés au titre de l'article L123-1-5 du code de l'urbanisme doivent respecter les dispositions de l'article 3.8 édictées aux dispositions générales du présent règlement.

SECTION I - NATURE DE L'OCCUPATION ET DE L'UTILISATION DU SOL

ARTICLE Uah 1 – TYPES D'OCCUPATIONS ET D'UTILISATIONS DU SOL INTERDITS

Sont interdits sur l'ensemble de la zone Uah :

- Les installations classées pour la protection de l'environnement ;
- Les dépôts de ferrailles, de matériaux inorganisés, de combustibles solides ou liquides et de déchets ainsi que de véhicules hors services ;
- L'ouverture ou l'exploitation de carrière ou gravière ;
- Les aménagements de camping ou caravanage ;
- Les constructions destinées à l'industrie ;

- Les constructions à destination agricole ou forestière ;
- Les entrepôts (hangars et containers) ;
- Les stationnements de caravanes isolées ;
- Les garages métalliques type préfabriqué, les bungalows et toutes constructions provisoires ou d'habitat léger de loisirs, les mobiles-homes et résidences mobiles ;
- Les affouillements et exhaussements du sol non liés aux occupations et utilisations du sol autorisées par ailleurs.

ARTICLE Uah 2 – TYPES D'OCCUPATIONS ET D'UTILISATIONS DU SOL ADMIS SOUS CONDITIONS

Sont notamment autorisées, à condition qu'elles n'engendrent pas de nuisances incompatibles avec l'habitat existant, les occupations et utilisations actuelles du sol :

- L'extension des bâtiments à usage artisanal, dans une limite de 50% de la surface de plancher existante, tout en étant inférieur à 500 m² de surface de plancher cumulée ;
- La création de bâtiments à usage artisanal, à condition qu'ils soient compatibles avec caractère de la zone et dans une limite de 500 m² de surface de plancher.
- L'extension des exploitations agricoles existantes à condition qu'elle soit compatible avec le caractère de la zone et que cela n'augmente pas les nuisances.

SECTION II - CONDITIONS DE L'OCCUPATION DU SOL

ARTICLE Uah 3 – ACCES ET VOIRIE

I – Accès

Les accès doivent être adaptés à l'opération et aménagés de façon à apporter la moindre gêne à la circulation.

Peuvent être interdits, les accès publics ou privés sur la voie publique susceptibles de présenter un risque pour la sécurité des usagers (cas des carrefours, des virages avec manque de visibilité et de la déclivité trop importante de ces accès par exemple).

II – Voirie

Les dimensions, formes et caractéristiques des voies, doivent être adaptées aux usages qu'elles supportent et aux opérations qu'elles doivent desservir.

Dans tous les cas la largeur des voies à usage public lors de la réalisation d'opérations nouvelles ne pourra être inférieure à 5 m en double sens et à 4 m en sens unique, sauf impossibilité technique (emprise insuffisante entre deux constructions existantes).

Elles doivent dans tous les cas permettre l'approche du matériel de lutte contre l'incendie.

Les voies nouvelles en impasse doivent être aménagées dans leur partie terminale afin de permettre à tout véhicule (notamment à ceux des services publics) de faire demi-tour.

ARTICLE Uah 4 – DESSERTE PAR LES RESEAUX

I – Eau potable

Toute construction ou installation qui requiert l'alimentation en eau potable doit être raccordée au réseau collectif de distribution d'eau potable.

II – Assainissement

Les écoulements d'eaux usées et pluviales doivent être aménagés de manière à pouvoir être raccordés sur un réseau séparatif existant ou lors de sa mise en place.

Eaux usées

La commune étant dotée d'un dispositif d'assainissement collectif, le raccordement aux réseaux de collecte est obligatoire pour les particuliers rejetant des eaux usées domestiques.

Le raccordement au réseau public d'assainissement collectif devra être conforme aux dispositions définies au règlement du service de l'assainissement collectif en vigueur.

Les constructions qui seraient implantées en contrebas du réseau d'assainissement devront s'y raccorder, même si cela nécessite l'installation d'une pompe de relevage à la charge du pétitionnaire.

Au vu des prescriptions précédemment établies, le rejet d'eaux usées non domestiques dans le réseau pourra être subordonné à un pré-traitement. Des installations complémentaires peuvent être exigées et devront être réalisées après accord des services départementaux concernés et du service gestionnaire du réseau.

A défaut de réseau public, un dispositif d'assainissement individuel autonome conforme à la législation en vigueur et au service public d'assainissement non collectif est obligatoire. Dans ce cas se référer au schéma directeur d'assainissement annexé au présent PLU.

Eaux pluviales

Les aménagements réalisés sur le terrain doivent garantir l'écoulement des eaux pluviales dans le réseau collecteur public dès lors que la capacité résiduelle du réseau permet de l'accepter.

En l'absence de réseau ou d'insuffisance de celui-ci, les aménagements nécessaires au libre écoulement des eaux pluviales sont à la charge exclusive du propriétaire qui doit réaliser les dispositifs adaptés à l'opération et au terrain, sans porter préjudice aux fonds voisins. Dans ce cas, les eaux pluviales devront être traitées à la parcelle par l'intermédiaire d'un dispositif individuel.

En aucun cas, le raccordement au réseau public d'eaux usées ou les canaux d'arrosage ne sera admis.

III – Réseaux électriques, téléphoniques et de télédistribution

Pour toute construction ou installation nouvelle sur une propriété privée, les réseaux électriques, de distribution téléphoniques et de télédistribution ainsi que les branchements doivent être réalisés en souterrain, sauf en cas d'impossibilité technique ou de coût hors de proportion avec l'aménagement prévu.

Les locaux et les installations techniques (boitiers, coffrets, armoires, regards,...) destinés à recevoir les divers équipements nécessaires au fonctionnement des réseaux, notamment de vidéocommunication et de distribution d'énergie, doivent être intégrés aux constructions ou aux murs de clôture. En cas d'impossibilité technique justifiée, ils doivent être intégrés à la composition générale du paysage, de manière à s'y insérer dans les meilleures conditions, et doivent participer à l'aménagement paysager des abords des constructions.

ARTICLE Uah 5 – CARACTERISTIQUES DES TERRAINS

Sans objet

ARTICLE Uah 6 – IMPLANTATION DES CONSTRUCTIONS PAR RAPPORT AUX VOIES ET EMPRISES PUBLIQUES

Les constructions doivent s'implanter à l'alignement des voies et emprises publiques sur au moins une de leurs façades, **ou à au moins 3m de l'alignement**. Si les constructions limitrophes existantes sont déjà implantées en recul de l'alignement, l'implantation des constructions pourra être établie en continuité des façades voisines.

Lorsqu'une marge de recul est portée sur les plans de zonage, celle-ci se substitue à l'alignement.

Nonobstant les paragraphes précédents, les constructions, ouvrages techniques et installations nécessaires aux services publics ou d'intérêt collectif peuvent être autorisés à l'alignement sous réserve de ne pas présenter un danger pour la sécurité publique.

ARTICLE Uah 7 – IMPLANTATION DES CONSTRUCTIONS PAR RAPPORT AUX LIMITES SEPARATIVES

Les constructions peuvent s'implanter en limite séparative.

Dans le cas contraire, le retrait sera d'au moins 3m.

Les dépassés de toitures ne sont pas intégrés dans les marges de reculs dès lors qu'ils sont inférieurs à 1.50m.

Nonobstant les paragraphes précédents, les constructions, ouvrages techniques et installations nécessaires aux services publics ou d'intérêt collectif peuvent bénéficier de dérogation.

ARTICLE Uah 8 – IMPLANTATION DES CONSTRUCTIONS LES UNES PAR RAPPORT AUX AUTRES SUR UNE MEME UNITE FONCIERE

Non réglementé

ARTICLE Uah 9 – EMPRISE AU SOL

L'emprise au sol est limitée à 250m² sauf dans le cas de la démolition de bâtiments existants. Dans ce cas l'emprise au sol de la nouvelle construction pourra être au plus égale à celle de l'ancienne construction.

ARTICLE Uah 10 – HAUTEUR MAXIMUM DES CONSTRUCTIONS

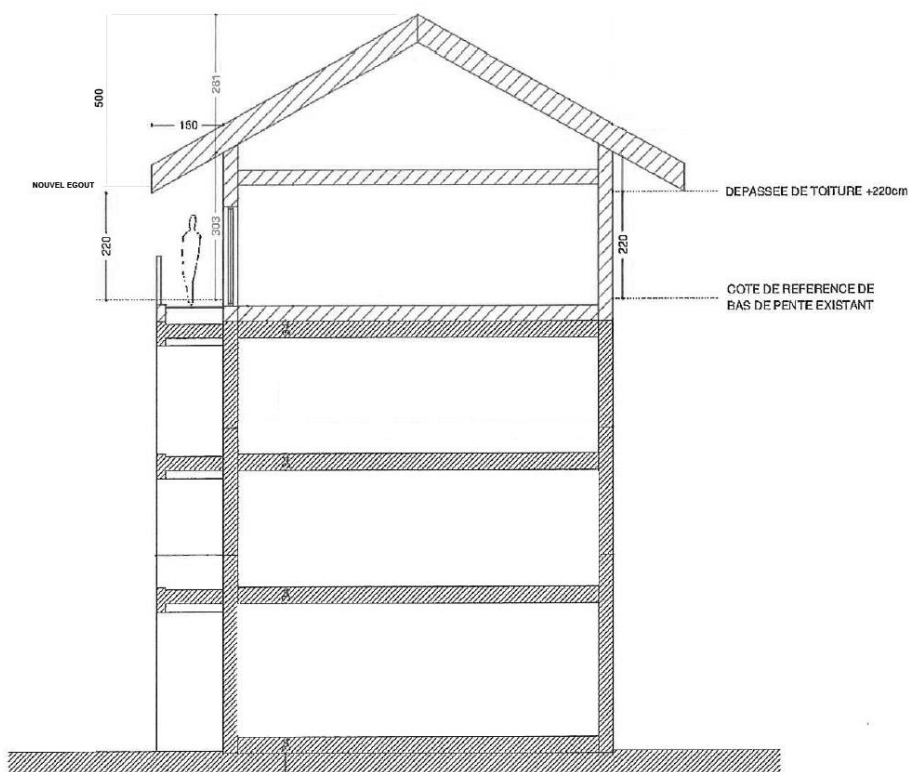
La hauteur n'est pas réglementée pour les installations techniques nécessaires aux services publics ou d'intérêts collectifs.

La hauteur maximale des constructions est fixée à 12m. Toutefois, lors d'opération de démolition reconstruction la hauteur pourra être égale à celle de l'ancien bâtiment y compris si celle-ci est supérieure à 12m.

Dans le cas d'une opération de démolition / reconstruction, la hauteur initiale peut être maintenue.

Aux paragraphes précédents s'ajoute pour les constructions à énergie positive, la possibilité d'augmenter la hauteur de construction de 3m à partir de l'égout du toit préexistant. La hauteur maximale entre le nouvel égout de toiture et le nouveau faitage ne pourra excéder 5 mètres.

Nonobstant les paragraphes précédents, dans le cas de transformation de toiture terrasse, de toiture "papillon", ou de toitures à 2 pans à très faible pente (inférieure ou égale à 20 %) en toitures à 2 pans..., il est autorisé une augmentation de 2.20m de hauteur entre la côte de référence de bas de pente et la passée de toiture créée. La côte de référence de bas de pente imposée sera la hauteur de façade existante la plus basse. La



hauteur maximale entre le nouvel égout de toiture et le nouveau faîtage ne pourra excéder 5 mètres.

ARTICLE Uah 11 – ASPECT EXTERIEUR DES CONSTRUCTIONS ET AMENAGEMENTS DE LEURS ABORDS

L'aspect général des constructions, devra s'harmoniser, par les volumes et les proportions, par la composition générale des façades, par leurs aspects, avec la typologie architecturale dominante du secteur. Des adaptations sont possibles si des motifs techniques et architecturaux s'opposent à l'application rationnelle du règlement.

Les caractères particuliers de l'architecture ancienne ne rentrant pas dans le cadre du règlement sont à conserver à l'identique.

Les prescriptions ci-après ne s'appliquent pas aux ouvrages, installations et constructions d'intérêt collectif.

Implantation du bâti dans la topographie du site :

La construction devra respecter la topographie existante afin d'assurer une insertion correcte du bâtiment dans le milieu bâti ou naturel environnant. Les constructions doivent s'intégrer à la topographie des terrains naturels en limitant les terrassements au strict nécessaire. Le raccord au terrain naturel se fera par création de mouvements de terrain de grande amplitude autour de la construction dont l'aspect final devra présenter un modelé naturel et s'intégrer dans le paysage environnant, à moins qu'un remodelage du terrain soit autorisé par le permis de construire sur la base d'une demande explicitement formulée.

L'établissement d'une plate-forme horizontale artificielle créée par accumulation de terre sous forme d'une butte limitée par des talus de profil géométrique régulier est interdit.

Caractère et expression des façades :

Dans le cas général, les parties pleines des façades doivent dominer les vides. Toutefois, il peut être autorisé, dans le cas de projet architectural particulièrement étudié, des baies vitrées plus importantes, sous réserve d'une bonne adaptation de la construction à l'environnement immédiat.

Il est autorisé le maintien des aspects existants en cas d'opération de ravalement ou d'extension de la construction.

Les façades présenteront un aspect en pierres de pays apparentes ou en enduit de couleur clair gratté à la truelle ou taloché feutré réalisé à la base de badigeon de chaux. L'aspect bois est interdit.

Orientations :

Les faîtages seront parallèles ou perpendiculaires aux courbes de niveaux.

Volumes :

Les volumes doivent respecter une proportion allongée dans le sens du faîtage.

Toitures :

Les toitures donnant sur une voie publique devront être équipées de chéneaux ou de caniveaux raccordés au réseau d'évacuation d'eaux pluviales ainsi que d'arrêts de neige adaptés aux types de couvertures (barrettes métalliques pour les toits en tôle pré-peinte).

Les toitures à pente unique sont interdites, sauf pour les bâtiments annexes accolés au bâtiment principal ou à un mur de clôture élevé, ou à une dénivellation de terrain.

Les pentes des toitures seront comprises entre 55% et 100% maximum, sauf pour les toitures en lauzes où elles peuvent être de 30% minimum. Cependant, les extensions de toitures pourront avoir une pente identique à celle existante.

Nonobstant le paragraphe précédent, les constructions, ouvrages techniques et installations nécessaires aux services publics ou d'intérêt collectif peuvent bénéficier de dérogation.

Les matériaux de couverture employés doivent être dans les teintes suivantes : brun réf. RAL 8014 ; lauze réf. RAL 7006 ; gris graphite réf. RAL 7022 ; ardoise réf. RAL 5008 ; gris silex réf. RAL 7032/25.

Les panneaux solaires devront être intégrés dans le plan de la toiture.

Menuiseries (volets, portes, balcons, agréments) :

Elles seront obligatoirement compatibles avec le caractère du bâtiment et son environnement immédiat. Les volets roulants seront nécessairement de teinte sombre.

Les balcons seront obligatoirement réalisés en aspect bois.

Clôture :

Les clôtures se composeront :

- d'un simple grillage de 1.2m de hauteur maximum de couleur vert, doublée de haies végétales mêlant des espèces locales d'arbustes caducs (2/3) et persistants (1/3).
- d'une barrière bois de 1.20 m de hauteur maximum composée d'une double lisse horizontale éventuellement doublée d'une haie végétales mêlant des espèces locales d'arbustes caducs (2/3) et persistants (1/3) ;

ARTICLE Uah 12 – STATIONNEMENT

➤ Stationnement automobile motorisée :

Le stationnement des véhicules automobiles doit être assuré en dehors des voies publiques et correspondre aux besoins des constructions et installations.

Toutes les places de parking devront avoir une largeur minimum de 2,5 mètres et une profondeur minimale de 5 mètres. Le stationnement en enfilade est limité à deux véhicules. Les espaces de manœuvre et parkings extérieurs seront constitués de matériaux drainants limitant l'imperméabilité des sols.

Pour les logements locatifs financés avec un prêt aidé par l'Etat (logements sociaux), il ne peut pas être exigé la réalisation de plus d'une aire de stationnement par logement.

Pour les constructions à usage d'habitation, il est exigé une place de stationnement par tranche de 50m² de surface de plancher entamée avec un minimum d'une place par logement, dont au moins une place sera couverte. Dans le cas d'opération de réhabilitation, avec création de surface de plancher supplémentaire par rapport à l'existant, il est exigé la création d'une place de stationnement supplémentaire par tranche de 50m² de surface de plancher entamée.

Pour les constructions à usage d'hébergement hôtelier, il est exigé :

- Pour les constructions neuves, issues d'opération de démolition / reconstruction, le changement de destination : une place de stationnement par tranche de 90m² de surface de plancher entamée dont au moins une place sera couverte.
- Dans le cas d'opération de réhabilitation, avec création de surface de plancher supplémentaire par rapport à l'existant, il n'est pas exigé de places supplémentaires.

Pour les commerces et bureaux, il est exigé une place de stationnement pour 30 m² de surface de plancher entamée. Cette règle ne s'applique pas en cas de commerces ou bureaux existant qui viendraient à être délocalisés ou détruit puis reconstruit sur l'emprise actuelle de l'unité foncière dès lors que la surface commerciale est inférieure ou égale à celle préexistante. Dans ce cas, aucune place de stationnement n'est exigée.

Pour les constructions à usage artisanal, il est exigé la création d'une place de stationnement par tranche de 80m² de surface de plancher.

➤ **Stationnement des vélos :**

Il est exigé une place de vélo par tranche de 100m² de surface de plancher entamée.

ARTICLE Uah 13 – ESPACES LIBRES ET PLANTATIONS – ESPACES BOISES CLASSES

▪ **Espaces verts**

Les surfaces libres de toute construction, ainsi que les délaissés des aires de stationnement, seront à dominante végétale composée d'essences locales.

Un plan des dispositions projetées permettant d'apprécier l'insertion du projet dans son environnement, son impact visuel (y compris sur la silhouette villageoise) ainsi que le traitement des accès et des abords devra être joint à la demande d'autorisation d'occupation des sols.

▪ **Les espaces minéraux :**

Ceux-ci correspondent principalement aux cheminements piétons, aux accès aux garages ou aux aires de stationnement mais aussi aux terrasses. Ils devront être choisis en harmonie avec les matériaux retenus pour les bâtiments et avec le traitement du paysage végétal. Les matériaux drainants sont obligatoires sur les aires de manœuvres des véhicules.

ARTICLE Uah 14 – PERFORMANCE ENERGETIQUE ET ENVIRONNEMENTALE

Toute construction ou opération de plus de 1000 m² de surface de plancher doit comporter un dispositif de production d'énergie renouvelable et au moins un dispositif destiné à économiser l'eau.

ARTICLE Uah 15 – INFRASTRUCTURES ET RESEAUX DE COMMUNICATIONS NUMERIQUES

Les nouvelles constructions doivent être raccordées au réseau de télécommunication numérique ou en cas d'absence de celui-ci prévoir les attentes et fourreaux nécessaires à sa mise en service.

CHAPITRE 3 : REGLEMENT APPLICABLE A LA ZONE Ub

CARACTERE DOMINANT DE LA ZONE : La zone Ub correspond à une zone urbaine résidentielle équipée de densité moyenne à l'entrée de la station composée de constructions de hauteurs modérées.

Elle est réservée aux constructions à usage d'habitation, de bureaux et de services publics et d'intérêts collectif.

Les constructions à usage artisanales et d'hébergements hôteliers sont autorisées sous conditions.

Elle comprend une sous zone Uba où les retraits par rapport aux voies et emprises publiques sont différents de la zone Ub. La zone Uba est soumise à l'orientation d'aménagement et de programmation n°4.

Rappel : En application de l'article R123-11b du code de l'urbanisme, dans les zones de risques naturels, les occupations et utilisations du sol sont soumises à des prescriptions, et ce nonobstant les dispositions de l'article Ub2, conformément à l'article 3.3 des dispositions générales du présent règlement.

Rappel : En application de l'article R123-11b du code de l'urbanisme, pour toutes les zones d'assainissement collectives identifiées au zonage d'assainissement dont les équipements d'assainissements collectifs ne sont pas conformes avec la législation en vigueur, les constructions sont interdites tant que le traitement des eaux usées n'est pas assuré conformément à la législation en vigueur (notification de l'ordre de service de commencer les travaux de mises aux normes). L'ensemble de la station des Deux-Alpes et de la zone Ub sont concernés par le présent article.

SECTION I - NATURE DE L'OCCUPATION ET DE L'UTILISATION DU SOL

ARTICLE Ub 1 – TYPES D'OCCUPATIONS ET D'UTILISATIONS DU SOL INTERDITS

Sont interdits sur l'ensemble de la zone Ub :

- Les installations classées pour la protection de l'environnement autre que celles mentionnées dans l'article Ub2 ;
- Les dépôts de ferrailles, de matériaux inorganisés, de combustibles solides ou liquides et de déchets ainsi que de véhicules hors services ;
- L'ouverture ou l'exploitation de carrière ou gravière ;
- Les aménagements de camping ou caravanage ;
- Les constructions destinées à l'industrie ;

- Les constructions à destination agricole ou forestière ;
- Les constructions à destination de commerces ;
- Les entrepôts (hangars et containers) ;
- Les stationnements de caravanes isolées ;
- Les garages métalliques type préfabriqué, les bungalows et toutes constructions provisoires ou d'habitat léger de loisirs, les mobiles-homes et résidences mobiles ;
- Les affouillements et exhaussements du sol non liés aux occupations et utilisations du sol autorisées par ailleurs.

ARTICLE Ub 2 – TYPES D'OCCUPATIONS ET D'UTILISATIONS DU SOL ADMIS SOUS CONDITIONS

Pour les constructions ou opérations produisant plus de 1000 m² de surface de plancher d'hébergement hôtelier il est exigé la création de logements saisonniers correspondant à au moins 5% de la surface de plancher totale de l'opération.

Pourront également être autorisés, sous réserves qu'ils n'engendrent pas de nuisances incompatibles avec le caractère de la zone :

- L'extension des bâtiments à usage artisanal, dans une limite de 50% de la surface de plancher existante, tout en étant inférieur à 1000 m² de surface de plancher cumulée ;
- La création de bâtiments à usage artisanal, à condition qu'ils soient compatibles avec le caractère de la zone et dans une limite de 1000 m² de surface de plancher.
- La création, le déplacement ou le développement d'installation classée pour la protection de l'environnement à condition d'être compatible avec le caractère de la zone.

En zone Uba, les constructions sont autorisées à condition de respecter les principes de l'orientation d'aménagement et de programmation n°4.

SECTION II - CONDITIONS DE L'OCCUPATION DU SOL

ARTICLE Ub 3 – ACCES ET VOIRIE

I – Accès

Sauf en zone Uba, les accès aux constructions ou installations doivent être aménagés de telle façon que le stationnement des véhicules avant l'entrée dans les propriétés, s'effectue hors de la plateforme routière.

Les accès doivent être adaptés à l'opération et aménagés de façon à apporter la moindre gêne à la circulation.

Peuvent être interdits, les accès publics ou privés sur la voie publique susceptibles de présenter un risque pour la sécurité des usagers (cas des carrefours, des virages avec manque de visibilité et de la déclivité trop importante de ces accès par exemple).

II – Voirie

Les dimensions, formes et caractéristiques des voies, doivent être adaptées aux usages qu'elles supportent et aux opérations qu'elles doivent desservir.

Dans tous les cas la largeur des voies à usage public lors de la réalisation d'opérations nouvelles ne pourra être inférieure à 5 m en double sens et à 4 m en sens unique, sauf impossibilité technique (emprise insuffisante entre deux constructions existantes).

Elles doivent dans tous les cas permettre l'approche du matériel de lutte contre l'incendie.

Les voies nouvelles en impasse doivent être aménagées dans leur partie terminale afin de permettre à tout véhicule (notamment à ceux des services publics) de faire demi-tour.

ARTICLE Ub 4 – DESSERTE PAR LES RESEAUX

I – Eau potable

Toute construction ou installation qui requiert l'alimentation en eau potable doit être raccordée au réseau collectif de distribution d'eau potable.

II – Assainissement

Eaux usées

Toute construction doit être raccordée au réseau public d'assainissement conformément à l'article 33 du Code de la Santé Publique.

Le raccordement au réseau public d'assainissement collectif devra être conforme aux dispositions définies au règlement du service de l'assainissement collectif en vigueur.

Au vu des prescriptions précédemment établies, le rejet d'eaux usées non domestiques dans le réseau pourra être subordonné à un pré-traitement. Des installations complémentaires peuvent être exigées et devront être réalisées après accord des services départementaux concernés et du service gestionnaire du réseau.

Eaux pluviales

Les aménagements réalisés sur le terrain doivent garantir l'écoulement des eaux pluviales dans le réseau collecteur public dès lors que la capacité résiduelle du réseau permet de les accepter.

En l'absence de réseau ou en cas de réseau insuffisant, les aménagements nécessaires au libre écoulement des eaux pluviales sont à la charge exclusive du propriétaire qui doit réaliser les dispositifs adaptés à l'opération et au terrain. L'ouvrage réalisé devra être validé par le gestionnaire du réseau.

En aucun cas, le raccordement au réseau public d'eaux usées ou les canaux d'arrosage ne sera admis.

III – Réseaux électriques, téléphoniques et de télédistribution

Pour toute construction ou installation nouvelle sur une propriété privée, les réseaux électriques, de distribution téléphoniques et de télédistribution ainsi que les branchements doivent être réalisés en souterrain, sauf en cas d'impossibilité technique ou de coût hors de proportion avec l'aménagement prévu.

Les locaux et les installations techniques (boîtiers, coffrets, armoires, regards,...) destinés à recevoir les divers équipements nécessaires au fonctionnement des réseaux, notamment de vidéocommunication et de distribution d'énergie, doivent être intégrés aux constructions ou aux murs de clôture. En cas d'impossibilité technique justifiée, ils doivent être intégrés à la composition générale du paysage, de manière à s'y insérer dans les meilleures conditions, et doivent participer à l'aménagement paysager des abords des constructions.

ARTICLE Ub 5 – CARACTERISTIQUES DES TERRAINS

Sans objet

ARTICLE Ub 6 – IMPLANTATION DES CONSTRUCTIONS PAR RAPPORT AUX VOIES ET EMPRISES PUBLIQUES

Pour les constructions existantes, à l'intérieur de ces marges de recul, il pourra être autorisé la construction d'extensions ponctuelles et limitées : sas d'entrée, emprise d'escalier, auvent, dans la mesure où ces extensions n'aggravent pas la situation des constructions par rapport à la voie : visibilité, accès, élargissement éventuel. En toute hypothèse, la profondeur de ces extensions ponctuelles ne pourra excéder 2 mètres par rapport à la limite de la marge de recul, les passées de toiture non comprises étant limitées à 1.5 mètre. La surface maximum de ces extensions sera de 10 m².

Pour les constructions nouvelles, par rapport à la marge de recul, les saillies en surplomb sont autorisées : passées de toitures, balcons, auvents de protection à rez-de-chaussée, casquettes de couverture, etc ... Ces saillies ne devront pas excéder 1.5 mètre par rapport à la marge de recul et ne devront comporter aucun élément bâti au sol (point porteur, poteau, mur d'appui, etc ...). La hauteur minimum par rapport au sol extérieur à l'aplomb de ces saillies devra être de 2,50 mètres.

Lorsqu'une marge de recul est portée sur les documents graphiques annexés au PLU, elle se substitue au retrait défini aux alinéas précédent.

En zone Ub, les constructions doivent s'implanter à 5m de l'alignement des voies et emprises publiques (y compris les trottoirs, les stationnements en bordure de voie et la bande roulante). Les garages enterrés et accessibles en terrasse, soit pour des parkings, soit pour des espaces libres piétonniers, pourront être implantés avec un recul de 3 m seulement.

En zone Uba, les constructions doivent s'implanter à au moins 3m de l'alignement des voies et emprises publiques (y compris les trottoirs, les stationnements en bordure de voie et la bande roulante).

Nonobstant les paragraphes précédents, les constructions, ouvrages techniques et installations nécessaires aux services publics ou d'intérêt collectif peuvent être autorisés à l'alignement sous réserve de ne pas présenter un danger pour la sécurité publique.

ARTICLE Ub 7 – IMPLANTATION DES CONSTRUCTIONS PAR RAPPORT AUX LIMITES SEPARATIVES

Les constructions peuvent s'implanter en limite séparative.

Dans le cas contraire, elles doivent s'implanter à une distance d'au moins 3m des limites séparatives.

Dans la zone Uba, les constructions doivent s'implanter à une distance d'au moins 3m des limites séparatives.

Les dépassements de toitures ne sont pas intégrés dans les marges de reculs dès lors qu'ils sont inférieurs à 1.50m.

Toutefois, dans le cas de bâtiments à vocation hôtelière nécessitant des travaux de mise en sécurité, la marge de recul pourra être réduite à 2 mètres pour permettre la création d'escaliers de secours à volée droite avec espace sous rampant libre. Cette disposition ne pourra en aucune façon être utilisée pour d'autres aménagements à caractère fonctionnel : création d'ascenseur supplémentaire en façade, gaines diverses ...

Nonobstant les paragraphes précédents, les constructions, ouvrages techniques et installations nécessaires aux services publics ou d'intérêt collectif peuvent bénéficier de dérogation.

ARTICLE Ub 8 – IMPLANTATION DES CONSTRUCTIONS LES UNES PAR RAPPORT AUX AUTRES SUR UNE MEME PROPRIETE

Non réglementé

ARTICLE Ub 9 – EMPRISE AU SOL

L'emprise au sol des constructions ne pourra excéder 250 m² sauf en cas d'opération de démolition reconstruction. Dans ce cas l'emprise au sol pourra être au plus égale à celle de l'ancienne construction.

ARTICLE Ub 10 – HAUTEUR MAXIMUM DES CONSTRUCTIONS

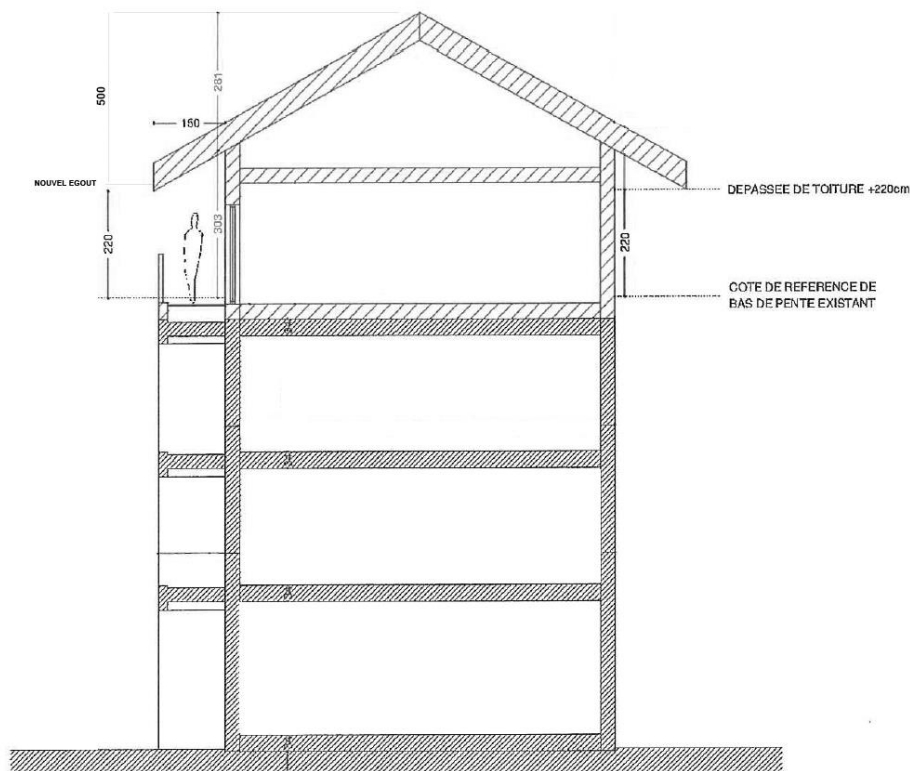
La hauteur n'est pas réglementée pour les installations techniques nécessaires aux services publics ou d'intérêts collectifs.

La hauteur maximale des constructions est fixée à 12m, sauf dans le cas d'opération de démolition reconstruction, où la hauteur pourra être égale à celle de l'ancien bâtiment y compris si celle-ci est supérieure à 12m.

Dans le cas d'une opération de démolition / reconstruction, la hauteur initiale peut être maintenue.

Aux paragraphes précédents s'ajoute pour les constructions à énergie positive, la possibilité d'augmenter la hauteur de construction de 3m à partir de l'égout du toit préexistant. La hauteur maximale entre le nouvel égout de toiture et le nouveau faitage ne pourra excéder 5 mètres.

Nonobstant les paragraphes précédents, dans le cas de transformation de toiture terrasse, de toiture "papillon", ou de toitures à 2 pans à très faible pente (inférieure ou égale à 20 %) en toitures à 2 pans..., il est autorisé une augmentation de 2.20m de hauteur entre la côte de référence de bas de pente et la passée de toiture créée. La côte de référence de bas de pente imposée sera la hauteur de façade existante la plus basse. La hauteur maximale entre le nouvel égout de toiture et le nouveau faitage ne pourra excéder 5 mètres.



Dans le cas de bâtiment existant d'une longueur supérieure à 20 mètres, le sens du faitage principal devra être parallèle à celui de la plus grande des façades. Dans cette hypothèse, la nouvelle toiture et les façades principales devront comporter des expressions de toits à 2 pans associés. Le rythme de façade de ces toits associés sera compris entre 8 et 15 mètres.

ARTICLE Ub 11 – ASPECT EXTERIEUR

Les prescriptions ci-après ne s'appliquent pas aux ouvrages, installations et constructions d'intérêt collectifs.

Caractère et expression des façades :

Elles doivent être en harmonie d'aspect et de matériaux avec les constructions voisines et les perspectives environnantes.

Dans le cas général, les parties pleines des façades doivent dominer les vides. Il peut être autorisé, dans le cas de projet architectural particulièrement étudié, des baies vitrées plus importantes, sous réserve d'une bonne adaptation de la construction à l'environnement immédiat.

Les façades comprendront un certain nombre de décrochements : coursives, balcons, dépassées de toitures, pièces en encorbellement, soubassements en avancée ou en retrait suivant l'utilisation ou l'adaptation au terrain. Les soubassements, nécessairement en maçonnerie, seront traités en pierres

apparentes.

Il est autorisé le maintien des aspects existants en cas d'opération de ravalement ou d'extension de la construction.

Il est imposé au moins 1/3 de pierres et au moins 1/3 de bois d'aspect mâte. Cette règle s'applique à l'échelle de la construction et non par façade. Sont interdits les arrangements faussement décoratifs.

Les volets et portes de garages auront un aspect bois reprenant les caractéristiques des bardages extérieurs de façade. Sont autorisés cependant les volets roulants dans les teintes brun sombre.

Toiture - couverture :

Les toitures donnant sur une voie publique devront être équipées de chéneaux ou de caniveaux raccordés au réseau d'évacuation d'eaux pluviales ainsi que d'arrêts de neige adaptés aux types de couvertures (barrettes métalliques pour les toits en tôle pré-peinte).

Il est imposé des toitures à deux ou plusieurs pans, sauf dans les cas suivants où la toiture terrasse est autorisée :

- Création de stationnements couverts enterrés totalement ou partiellement avec couverture végétalisée ou accessible pour une utilisation de plein air, ou comme espaces extérieurs de bâtiments en superstructure.
- Terrasses accessibles bénéficiant aux logements contigus sous réserve qu'elles s'insèrent dans des volumes majoritairement couverts de toits à deux pans ou multipans.
- Couverture de garages individuels attenants à une construction formant terrasse d'agrément accessible ou végétalisée.

Les pentes des toitures seront comprises entre 55% et 100% maximum, sauf pour les lauzes où elles peuvent être de 30% minimum. Cependant, les extensions de toitures pourront avoir une pente identique à celle existante.

Nonobstant le paragraphe précédent, les constructions, ouvrages techniques et installations nécessaires aux services publics ou d'intérêt collectif peuvent bénéficier de dérogation.

Les matériaux de couverture employés doivent être dans les teintes suivantes : brun réf. RAL 8014 ; lauze réf. RAL 7006 ; gris graphite réf. RAL 7022 ; ardoise réf. RAL 5008 ; gris silex réf. RAL 7032/25.

Clôture :

Les clôtures se composeront :

- d'un simple grillage de 1.2m de hauteur maximum de couleur vert, doublée de haies végétales mêlant des espèces locales d'arbustes caducs (2/3) et persistants (1/3).
- d'une barrière bois de 1.20 m de hauteur maximum composée d'une double lisse horizontale éventuellement doublée d'une haie végétales mêlant des espèces locales d'arbustes caducs (2/3) et persistants (1/3) ;

ARTICLE Ub 12 – STATIONNEMENT

➤ **Stationnement automobile motorisée :**

Le stationnement des véhicules automobiles doit être assuré en dehors des voies publiques et correspondre aux besoins des constructions et installations.

Toutes les places de parking devront avoir une largeur minimum de 2,5 mètres et une profondeur minimale de 5 mètres. Le stationnement en enfilade est limité à deux véhicules. Les espaces de manœuvre et parkings extérieurs seront constitués de matériaux drainants limitant l'imperméabilité des sols. Au moins 50% des parkings seront couverts.

Pour les logements locatifs financés avec un prêt aidé par l'Etat (logements sociaux), il ne peut pas être exigé la réalisation de plus d'une aire de stationnement par logement.

Pour les constructions à usage d'habitation, il est exigé une place de stationnement par tranche de 50m² de surface de plancher entamée avec un minimum d'une place par logement, dont au moins une place sera couverte. Dans le cas d'opération de réhabilitation, avec création de surface de plancher supplémentaire par rapport à l'existant, il est exigé la création d'une place de stationnement supplémentaire par tranche de 50m² de surface de plancher entamée.

Pour les constructions à usage d'hébergement hôtelier, il est exigé :

- Pour les constructions neuves, issues d'opération de démolition / reconstruction, le changement de destination : une place de stationnement par tranche de 90m² de surface de plancher entamée dont au moins une place sera couverte.
- Dans le cas d'opération de réhabilitation, avec création de surface de plancher supplémentaire par rapport à l'existant, il n'est pas exigé de places supplémentaires.

Pour les bureaux, il est exigé une place de stationnement pour 30 m² de surface de plancher entamée. Cette règle ne s'applique pas en cas de bureaux existant qui viendraient à être délocalisés ou détruit puis reconstruit sur l'emprise actuelle de l'unité foncière dès lors que la surface commerciale et inférieure ou égale à celle préexistante. Dans ce cas, aucune place de stationnement n'est exigée.

Pour les constructions à usage artisanal, il est exigé la création d'une place de stationnement par tranche de 80m² de surface de plancher entamée.

➤ **Stationnement des vélos :**

Il est exigé une place de vélo par tranche de 100m² de surface de plancher entamée.

ARTICLE Ub 13 – ESPACES LIBRES ET PLANTATIONS – ESPACES BOISES CLASSES

▪ **Espaces verts**

Dans le but de valoriser l'environnement, tous les espaces extérieurs des constructions seront aménagés, plantés et entretenus.

Les arbres existants situés dans l'emprise foncière du projet seront protégés et conservés, ceux dans la zone de construction seront transplantés ou compensés.

Il sera exigé un minimum de 1 arbre par logement ou par tranche de 50 m² de commerce ou d'hôtel. Ceux-ci auront au moins 2 mètres de hauteur et seront d'essence locale.

Dans le cas où le terrain ne permettrait pas la plantation du total des arbres exigés, le constructeur devra réaliser le solde des plantations manquantes sur un autre site que lui indiqueront les services municipaux.

▪ **Espaces minéraux**

Ceux-ci sont principalement, les cheminements piétons, les accès aux garages et aux aires de stationnement mais aussi les terrasses. Les matériaux devront être adaptés aux contraintes d'usage et d'entretien. Ils devront aussi être choisis en harmonie avec les matériaux retenus pour les bâtiments et avec le traitement du paysage végétal. Les espaces de manœuvre et parkings extérieurs seront constitués de matériaux durs, mais drainants, résistant aux engins de déneigement. Sont notamment exclus les sols en graviers, bicouches, etc...

ARTICLE Ub 14 – PERFORMANCE ENERGETIQUE ET ENVIRONNEMENTALE

Toute construction ou opération de plus de 1000 m² de surface de plancher doit comporter un dispositif de production d'énergie renouvelable et au moins un dispositif destiné à économiser l'eau.

ARTICLE Ub 15 – INFRASTRUCTURES ET RESEAUX DE COMMUNICATIONS NUMERIQUES

Les nouvelles constructions doivent être raccordées au réseau de télécommunication numérique ou en cas d'absence de celui-ci prévoir les attentes et fourreaux nécessaires à sa mise en service.

CHAPITRE 4 : REGLEMENT APPLICABLE A LA ZONE Ubh

CARACTERE DOMINANT DE LA ZONE : Zone équipée et agglomérée de type extension discontinue des villages et hameaux où les constructions ne sont généralement pas contiguës les unes aux autres. Cette zone est essentiellement résidentielle de densité moyenne composée de constructions d'habitation.

La zone UBh est réservée aux constructions à usage de bureaux, d'hébergement hôtelier et de services publics ou d'intérêts collectifs. Les constructions à usage artisanales et d'habitations sont quant à elles autorisées sous conditions.

La zone Ubh du Pied de Mont de Lans est soumise en partie à l'Orientation d'Aménagement et de Programmation n°1.

Rappel : En application de l'article R123-11b du code de l'urbanisme, dans les zones de risques naturels, les occupations et utilisations du sol sont soumises à des prescriptions, et ce nonobstant les dispositions de l'article Ubh2, conformément à l'article 3.3 des dispositions générales du présent règlement.

Rappel : En application de l'article R123-11b du code de l'urbanisme, pour toutes les zones d'assainissement collectives identifiées au zonage d'assainissement dont les équipements d'assainissements collectifs ne sont pas conformes avec la législation en vigueur, les constructions sont interdites tant que le traitement des eaux usées n'est pas assuré conformément à la législation en vigueur (notification de l'ordre de service de commencer les travaux de mises aux normes). L'ensemble des hameaux et l'ensemble des zones Ubh sont concernées par l'application du présent article.

SECTION I - NATURE DE L'OCCUPATION ET DE L'UTILISATION DU SOL

ARTICLE Ubh 1 – TYPES D'OCCUPATIONS ET D'UTILISATIONS DU SOL INTERDITS

Sont interdits sur l'ensemble de la zone Ubh :

- Les installations classées pour la protection de l'environnement ;
- Les dépôts de ferrailles, de matériaux inorganisés, de combustibles solides ou liquides et de déchets ainsi que de véhicules hors services ;
- L'ouverture ou l'exploitation de carrière ou gravière ;
- Les aménagements de camping ou caravanage ;
- Les commerces ;

- Les constructions destinées à l'industrie ;
- Les constructions à destination agricole ou forestière ;
- Les entrepôts (hangars et containers) ;
- Les stationnements de caravanes isolées ;
- Les garages métalliques type préfabriqué, les bungalows et toutes constructions provisoires ou d'habitat léger de loisirs, les mobiles-homes et résidences mobiles ;
- Les affouillements et exhaussements du sol non liés aux occupations et utilisations du sol autorisées par ailleurs.

ARTICLE UBh 2 – TYPES D'OCCUPATIONS ET D'UTILISATIONS DU SOL ADMIS SOUS CONDITIONS

Sont autorisées les habitations à condition que soit réalisé au moins un logement par tranche d'assiette foncière de 500m².

Sont autorisés, à condition qu'elles n'engendrent pas de nuisances incompatibles avec l'habitat existant, les occupations et utilisations actuelles du sol :

- L'extension des bâtiments à usage artisanal, dans une limite de 50% de la surface de plancher existante, tout en étant inférieur à 500 m² de surface de plancher cumulée ;
- La création de bâtiments à usage artisanal, à condition qu'ils soient compatibles avec caractère de la zone et dans une limite de 500 m² de surface de plancher.

SECTION II - CONDITIONS DE L'OCCUPATION DU SOL

ARTICLE UBh 3 – ACCES ET VOIRIE

I – Accès

Aucune opération ne peut prendre accès sur les pistes de Défense de la Forêt Contre l'Incendie et les sentiers touristiques.

Toute opération doit comporter le minimum d'accès sur les voies publiques. Les accès doivent être adaptés à l'opération et aménagés de façon à apporter la moindre gêne à la circulation.

Peuvent être interdits, les accès publics ou privés sur la voie publique susceptibles de présenter un risque pour la sécurité des usagers (cas des carrefours, des virages avec manque de visibilité et de la déclivité trop importante de ces accès par exemple).

La largeur d'un accès de desserte par voie doit être de 3 mètres minimum.

Les accès aux constructions ou installations doivent être aménagés de telle façon que le stationnement des véhicules avant l'entrée dans les propriétés, s'effectue hors de la plate-forme routière.

II – Voirie

Les dimensions, formes et caractéristiques des voies, doivent être adaptées aux usages qu'elles supportent et aux opérations qu'elles doivent desservir.

Dans tous les cas la largeur des voies à usage public lors de la réalisation d'opérations nouvelles ne pourra être inférieure à 5 m en double sens et à 4 m en sens unique, sauf impossibilité technique (emprise insuffisante entre deux constructions existantes).

Elles doivent dans tous les cas permettre l'approche du matériel de lutte contre l'incendie.

Les voies nouvelles en impasse doivent être aménagées dans leur partie terminale afin de permettre à tout véhicule (notamment à ceux des services publics) de faire demi-tour.

ARTICLE Ubh 4 – DESSERTE PAR LES RESEAUX

I – Eau potable

Toute construction ou installation qui requiert l'alimentation en eau potable doit être raccordée au réseau collectif de distribution d'eau potable.

II – Assainissement

Les écoulements d'eaux usées et pluviales doivent être aménagés de manière à pouvoir être raccordés sur un réseau séparatif existant ou lors de sa mise en place.

Eaux usées

La commune étant dotée d'un dispositif d'assainissement collectif, le raccordement aux réseaux de collecte est obligatoire pour les particuliers rejetant des eaux usées domestiques.

Le raccordement au réseau public d'assainissement collectif devra être conforme aux dispositions définies au règlement du service de l'assainissement collectif en vigueur.

Les constructions qui seraient implantées en contrebas du réseau d'assainissement devront s'y raccorder, même si cela nécessite l'installation d'une pompe de relevage à la charge du pétitionnaire.

Au vu des prescriptions précédemment établies, le rejet d'eaux usées non domestiques dans le réseau pourra être subordonné à un pré-traitement. Des installations complémentaires peuvent être exigées et devront être réalisées après accord des services départementaux concernés et du service gestionnaire du réseau.

A défaut de réseau public, un dispositif d'assainissement individuel autonome conforme à la législation en vigueur et au service public d'assainissement non collectif est obligatoire. Dans ce cas se référer au schéma directeur d'assainissement annexé au présent PLU.

Eaux pluviales

Les aménagements réalisés sur le terrain doivent garantir l'écoulement des eaux pluviales dans le réseau collecteur public dès lors que la capacité résiduelle du réseau permet de l'accepter.

En l'absence de réseau ou d'insuffisance de celui-ci, les aménagements nécessaires au libre écoulement des eaux pluviales sont à la charge exclusive du propriétaire qui doit réaliser les dispositifs adaptés à l'opération et au terrain, sans porter préjudice aux fonds voisins. Dans ce cas, les eaux pluviales devront être gérées à la parcelle par l'intermédiaire d'un dispositif individuel.

Un dispositif de stockage d'au moins un m³ à la parcelle est obligatoire en présence ou non du réseau d'évacuation des eaux pluviales publiques.

En aucun cas, le raccordement au réseau public d'eaux usées ou les canaux d'arrosage ne sera admis.

III – Réseaux électriques, téléphoniques et de télédistribution

Pour toute construction ou installation nouvelle sur une propriété privée, les réseaux électriques, de distribution téléphoniques et de télédistribution ainsi que les branchements doivent être réalisés en souterrain, sauf en cas d'impossibilité technique ou de coût hors de proportion avec l'aménagement prévu.

Les locaux et les installations techniques (boîtiers, coffrets, armoires, regards,...) destinés à recevoir les divers équipements nécessaires au fonctionnement des réseaux, notamment de vidéocommunication et de distribution d'énergie, doivent être intégrés aux constructions ou aux murs de clôture. En cas d'impossibilité technique justifiée, ils doivent être intégrés à la composition générale du paysage, de manière à s'y insérer dans les meilleures conditions, et doivent participer à l'aménagement paysager des abords des constructions.

ARTICLE Ubh 5 – CARACTERISTIQUES DES TERRAINS

Sans objet

ARTICLE Ubh 6 – IMPLANTATION DES CONSTRUCTIONS PAR RAPPORT AUX VOIES ET EMPRISES PUBLIQUES

Les constructions doivent s'implanter en retrait d'au moins de 5m de l'alignement des voies et emprises publiques.

Les dépassements de toitures ne sont pas intégrés dans les marges de reculs dès lors qu'ils sont inférieurs à 1.50m.

Nonobstant les paragraphes précédents, les constructions, ouvrages techniques et installations nécessaires aux services publics ou d'intérêt collectif peuvent être autorisés à l'alignement sous réserve de ne pas présenter un danger pour la sécurité publique.

ARTICLE Ubh 7 – IMPLANTATION DES CONSTRUCTIONS PAR RAPPORT AUX LIMITES SEPARATIVES

Les constructions peuvent s'implanter sur les limites séparatives. Dans le cas contraire, le retrait sera d'au moins 3m.

Les dépassés de toitures ne sont pas intégrés dans les marges de reculs dès lors qu'ils sont inférieurs à 1.50m.

Nonobstant les paragraphes précédents, les constructions, ouvrages techniques et installations nécessaires aux services publics ou d'intérêt collectif peuvent bénéficier de dérogation.

ARTICLE Ubh 8 – IMPLANTATION DES CONSTRUCTIONS LES UNES PAR RAPPORT AUX AUTRES SUR UNE MEME UNITE FONCIERE

Non réglementé

ARTICLE Ubh 9 – EMPRISE AU SOL

L'emprise au sol est limitée à 150 m² sauf dans le cas de la démolition de bâtiments existants. Dans ce cas l'emprise au sol du nouveau bâtiment pourra être au plus égale à celle de l'ancienne construction.

ARTICLE Ubh 10 – HAUTEUR MAXIMUM DES CONSTRUCTIONS

La hauteur n'est pas réglementée pour les installations techniques nécessaires aux services publics ou d'intérêts collectifs.

La hauteur maximale des constructions est fixée à 10m. Toutefois, lors d'opération de démolition reconstruction la hauteur pourra être égale à celle de l'ancien bâtiment y compris si celle-ci est supérieure à 10m.

ARTICLE Ubh 11 – ASPECT EXTERIEUR DES CONSTRUCTIONS ET AMENAGEMENTS DE LEURS ABORDS

L'aspect général des constructions, y compris les annexes et clôtures, devra s'harmoniser, par les volumes et les proportions, par la composition générale des façades, par les matériaux et les couleurs, avec la typologie architecturale dominante du secteur. Des adaptations sont possibles si des motifs techniques et architecturaux s'opposent à l'application rationnelle du règlement.

Les caractères particuliers de l'architecture ancienne ne rentrant pas dans le cadre du règlement sont à conserver à l'identique.

Les prescriptions ci-après ne s'appliquent pas aux ouvrages, installations et constructions d'intérêt collectifs.

Implantation du bâti dans la topographie du site :

La construction devra respecter la topographie existante afin d'assurer une insertion correcte du bâtiment dans le milieu bâti ou naturel environnant. Les constructions doivent s'intégrer à la topographie des terrains naturels en limitant les terrassements au strict nécessaire. Le raccord au terrain naturel se fera par création de mouvements de terrain de grande amplitude autour de la construction dont l'aspect final devra présenter un modelé naturel et s'intégrer dans le paysage environnant, à moins qu'un remodelage du terrain soit autorisé par le permis de construire sur la base d'une demande explicitement formulée.

L'établissement d'une plate-forme horizontale artificielle créée par accumulation de terre sous forme d'une butte limitée par des talus de profil géométrique régulier est interdit.

Caractère et expression des façades :

Dans le cas général, les parties pleines des façades doivent dominer les vides. Toutefois, il peut être autorisé, dans le cas de projet architectural particulièrement étudié, des baies vitrées plus importantes, sous réserve d'une bonne adaptation de la construction à l'environnement immédiat.

Il est autorisé le maintien des aspects existants en cas d'opération de ravalement ou d'extension de la construction.

Les façades présenteront un aspect en pierres de pays apparentes ou en enduit de couleur clair gratté à la truelle ou taloché feutré réalisé à la base de badigeon de chaux. L'aspect bois est autorisé sur le tiers supérieur des pignons.

Orientations :

Les faîtages seront parallèles ou perpendiculaires aux courbes de niveaux.

Volumes :

Les volumes doivent respecter une proportion allongée dans le sens du faîtage.

Toitures :

Les toitures donnant sur une voie publique devront être équipées de chéneaux ou de caniveaux raccordés au réseau d'évacuation d'eaux pluviales ainsi que d'arrêts de neige adaptés aux types de couvertures (barrettes métalliques pour les toits en tôle pré-peinte).

Les toitures à pente unique sont interdites, sauf pour les bâtiments annexes accolés au bâtiment principal ou à un mur de clôture élevé, ou à une dénivellation de terrain.

Les pentes des toitures seront comprises entre 55% et 100% maximum, sauf pour les toitures lauzes où elles peuvent être de 30% minimum. Cependant, les extensions de toitures pourront avoir une pente identique à celle existante.

Nonobstant le paragraphe précédent, les constructions, ouvrages techniques et installations nécessaires aux services publics ou d'intérêt collectif peuvent bénéficier de dérogation.

Les matériaux de couverture employés doivent être dans les teintes suivantes : brun réf. RAL 8014 ; lauze réf. RAL 7006 ; gris graphite réf. RAL 7022 ; ardoise réf. RAL 5008 ; gris silex réf. RAL 7032/25.

Les panneaux solaires seront intégrés dans le plan de la toiture.

Menuiseries (volets, portes, balcons, agréments) :

Elles seront obligatoirement réalisées en aspect bois de couleur mate. Les volets roulants seront nécessairement de teinte sombre.

Les balcons auront obligatoirement un aspect bois.

Clôture :

Les clôtures se composeront :

- d'un simple grillage de 1.2m de hauteur maximum de couleur vert, doublée de haies végétales mêlant des espèces locales d'arbustes caducs (2/3) et persistants (1/3).
- d'une barrière bois de 1.20 m de hauteur maximum composée d'une double lisse horizontale éventuellement doublée d'une haie végétales mêlant des espèces locales d'arbustes caducs (2/3) et persistants (1/3) ;

ARTICLE Ubh 12 – STATIONNEMENT

➤ **Stationnement automobile motorisée :**

Le stationnement des véhicules automobiles doit être assuré en dehors des voies publiques et correspondre aux besoins des constructions et installations.

Toutes les places de parking devront avoir une largeur minimum de 2,5 mètres et une profondeur minimale de 5 mètres. Le stationnement en enfilade est limité à deux véhicules. Les espaces de manœuvre et parkings extérieurs seront constitués de matériaux drainants limitant l'imperméabilité des sols.

Pour les logements locatifs financés avec un prêt aidé par l'Etat (logements sociaux), il ne peut pas être exigé la réalisation de plus d'une aire de stationnement par logement.

Pour les constructions à usage d'habitation, il est exigé une place de stationnement par tranche de 50m² de surface de plancher entamée avec un minimum d'une place par logement, dont au moins une place sera couverte. Dans le cas d'opération de réhabilitation, avec création de surface de plancher supplémentaire par rapport à l'existant, il est exigé la création d'une place de stationnement supplémentaire par tranche de 50m² de surface de plancher entamée.

Pour les constructions à usage d'hébergement hôtelier, il est exigé :

- Pour les constructions neuves, issues d'opération de démolition / reconstruction, le changement de destination : une place de stationnement par tranche de 90m² de surface de plancher entamée dont au moins une place sera couverte.
- Dans le cas d'opération de réhabilitation, avec création de surface de plancher supplémentaire par rapport à l'existant, il n'est pas exigé de places supplémentaires.

Pour les bureaux, il est exigé une place de stationnement pour 30 m² de surface de plancher entamée. Cette règle ne s'applique pas en cas de bureaux existant qui viendraient à être délocalisés ou détruit puis reconstruit sur l'emprise actuelle de l'unité foncière dès lors que la surface commerciale et inférieure ou égale à celle préexistante. Dans ce cas, aucune place de stationnement n'est exigée.

Pour les constructions à usage artisanal, il est exigé la création d'une place de stationnement par tranche de 80m² de surface de plancher entamée.

➤ **Stationnement des vélos :**

Il est exigé une place de vélo par tranche de 100m² de surface de plancher entamée.

ARTICLE Ubh 13 – ESPACES LIBRES ET PLANTATIONS – ESPACES BOISES CLASSES

▪ **Espaces verts**

Les surfaces libres de toute construction, ainsi que les délaissés des aires de stationnement, seront à dominante végétale composée d'essences locales.

Les espaces libres représenteront au moins 50% du terrain.

Les espaces verts représenteront au moins 50% des espaces libres.

Un plan des dispositions projetées permettant d'apprécier l'insertion du projet dans son environnement, son impact visuel (y compris sur la silhouette villageoise) ainsi que le traitement des accès et des abords devra être joint à la demande d'autorisation d'occupation des sols.

▪ **Les espaces minéraux :**

Ceux-ci correspondent principalement aux cheminements piétons, aux accès aux garages et aux aires de stationnement mais aussi aux terrasses. Ils devront être choisis en harmonie avec les matériaux retenus pour les bâtiments et avec le traitement du paysage végétal. Les matériaux drainants sont obligatoires sur les aires de manœuvres des véhicules.

ARTICLE Ubh 14 – PERFORMANCE ENERGETIQUE ET ENVIRONNEMENTALE

Toute construction ou opération de plus de 1000 m² de surface de plancher doit comporter un dispositif de production d'énergie renouvelable.

ARTICLE Ubh 15 – INFRASTRUCTURES ET RESEAUX DE COMMUNICATIONS NUMERIQUES

Les nouvelles constructions doivent être raccordées au réseau de télécommunication numérique ou en cas d'absence de celui-ci prévoir les attentes et fourreaux nécessaires à sa mise en service.

CHAPITRE 5 : REGLEMENT APPLICABLE A LA ZONE Uc

CARACTERE DOMINANT DE LA ZONE : Cette zone correspond au secteur du Clos des Fonds à très forte densité et de grande hauteur.

Elle est réservée aux constructions à usage d'habitation, de commerces, de bureaux et de services publics ou d'intérêt collectif.

Les constructions à usage d'hébergements hôteliers sont autorisées sous conditions.

Rappel : En application de l'article R123-11b du code de l'urbanisme, dans les zones de risques naturels, les occupations et utilisations du sol sont soumises à des prescriptions, et ce nonobstant les dispositions de l'article Uc2, conformément à l'article 3.3 des dispositions générales du présent règlement.

Rappel : En application de l'article R123-11b du code de l'urbanisme, pour toutes les zones d'assainissement collectives identifiées au zonage d'assainissement dont les équipements d'assainissements collectifs ne sont pas conformes avec la législation en vigueur, les constructions sont interdites tant que le traitement des eaux usées n'est pas assuré conformément à la législation en vigueur (notification de l'ordre de service de commencer les travaux de mises aux normes). L'ensemble de la station des deux, dont la zone Uc, est concernée par l'application du présent article.

SECTION I - NATURE DE L'OCCUPATION ET DE L'UTILISATION DU SOL

ARTICLE Uc 1 – TYPES D'OCCUPATIONS ET D'UTILISATIONS DU SOL INTERDITS

Sont interdits :

- Les installations classées pour la protection de l'environnement autre que celles mentionnées dans l'article Uc2 ;
- Les dépôts de ferrailles, de matériaux inorganisés, de combustibles solides ou liquides et de déchets ainsi que de véhicules hors services ;
- L'ouverture ou l'exploitation de carrière ou gravière ;
- Les aménagements de camping ou caravanage ;
- Les constructions destinées à l'industrie ;
- Les constructions à destination agricole ou forestière ;
- Les entrepôts (hangars et containers).

- L'artisanat ;
- Les stationnements de caravanes isolées ;
- Les garages métalliques type préfabriqué, les bungalows et toutes constructions provisoires ou d'habitat léger de loisirs, les mobiles-homes et résidences mobiles ;
- Les affouillements et exhaussements du sol non liés aux occupations et utilisations du sol autorisées par ailleurs.

ARTICLE Uc 2 – TYPES D'OCCUPATIONS ET D'UTILISATIONS DU SOL ADMIS SOUS CONDITIONS

Pour les constructions ou opérations produisant plus de 1000 m² de surface de plancher d'hébergement hôtelier il est exigé la création de logements saisonniers correspondant à au moins 5% de la surface de plancher totale de l'opération.

SECTION II - CONDITIONS DE L'OCCUPATION DU SOL

ARTICLE Uc 3 – ACCES ET VOIRIE

I – Accès

Les accès doivent être adaptés à l'opération et aménagés de façon à apporter la moindre gêne à la circulation.

II – Voirie

Les dimensions, formes et caractéristiques des voies, doivent être adaptées aux usages qu'elles supportent et aux opérations qu'elles doivent desservir.

Dans tous les cas la largeur des voies à usage public lors de la réalisation d'opérations nouvelles ne pourra être inférieure à 5 m en double sens et à 4 m en sens unique, sauf impossibilité technique (emprise insuffisante entre deux constructions existantes).

Elles doivent dans tous les cas permettre l'approche du matériel de lutte contre l'incendie.

Les voies nouvelles en impasse doivent être aménagées dans leur partie terminale afin de permettre à tout véhicule (notamment à ceux des services publics) de faire demi-tour.

ARTICLE Uc 4 – DESSERTE PAR LES RESEAUX

I – Eau potable

Toute construction ou installation qui requiert l'alimentation en eau potable doit être raccordée au réseau collectif de distribution d'eau potable.

II – Assainissement

Eaux usées

Toute construction doit être raccordée au réseau public d'assainissement conformément à l'article 33 du Code de la Santé Publique.

Le raccordement au réseau public d'assainissement collectif devra être conforme aux dispositions définies au règlement du service de l'assainissement collectif en vigueur.

Eaux pluviales

Les aménagements réalisés sur le terrain doivent garantir l'écoulement des eaux pluviales dans le réseau collecteur public dès lors que la capacité résiduelle du réseau permet de les accepter.

En l'absence de réseau ou en cas de réseau insuffisant, les aménagements nécessaires au libre écoulement des eaux pluviales sont à la charge exclusive du propriétaire qui doit réaliser les dispositifs adaptés à l'opération et au terrain. L'ouvrage réalisé devra être validé par le gestionnaire du réseau.

En aucun cas, le raccordement au réseau public d'eaux usées ou les canaux d'arrosage ne sera admis.

III – Réseaux électriques, téléphoniques et de télédistribution

Pour toute construction ou installation nouvelle sur une propriété privée, les réseaux électriques, de distribution téléphoniques et de télédistribution ainsi que les branchements doivent être réalisés en souterrain, sauf en cas d'impossibilité technique ou de coût hors de proportion avec l'aménagement prévu.

Les locaux et les installations techniques (boîtiers, coffrets, armoires, regards,...) destinés à recevoir les divers équipements nécessaires au fonctionnement des réseaux, notamment de vidéocommunication et de distribution d'énergie, doivent être intégrés aux constructions ou aux murs de clôture. En cas d'impossibilité technique justifiée, ils doivent être intégrés à la composition générale du paysage, de manière à s'y insérer dans les meilleures conditions, et doivent participer à l'aménagement paysager des abords des constructions.

ARTICLE Uc 5 – CARACTERISTIQUES DES TERRAINS

Sans objet

ARTICLE Uc 6 – IMPLANTATION DES CONSTRUCTIONS PAR RAPPORT AUX VOIES ET EMPRISES PUBLIQUES

Les constructions peuvent s'implanter librement y compris en survol de la voirie sous forme de passerelle. Néanmoins, elles ne seront autorisées que si elles n'engendrent aucune gêne en matière de voiries : rétrécissement, visibilité, déneigement.

ARTICLE Uc 7 – IMPLANTATION DES CONSTRUCTIONS PAR RAPPORT AUX LIMITES SEPARATIVES

Les constructions peuvent s'implanter librement. Néanmoins, elles ne seront autorisées que :

- si elles ne créent aucune gêne en matière de voiries : rétrécissement, visibilité, déneigement ;
- elles préservent des vues suffisamment dégagées aux constructions existantes ;
- si elles sont éloignées d'au moins 10m des limites avec les zones Ua, Uaa1 et Uba ;

Nonobstant les paragraphes précédents, les constructions, ouvrages techniques et installations nécessaires aux services publics ou d'intérêt collectif peuvent bénéficier de dérogation.

ARTICLE Uc 8 – IMPLANTATION DES CONSTRUCTIONS LES UNES PAR RAPPORT AUX AUTRES SUR UNE MEME PROPRIETE

Les constructions ne sont autorisées qu'à partir du moment où elles préservent des vues suffisamment dégagées aux constructions existantes.

ARTICLE Uc 9 – EMPRISE AU SOL

Non réglementé

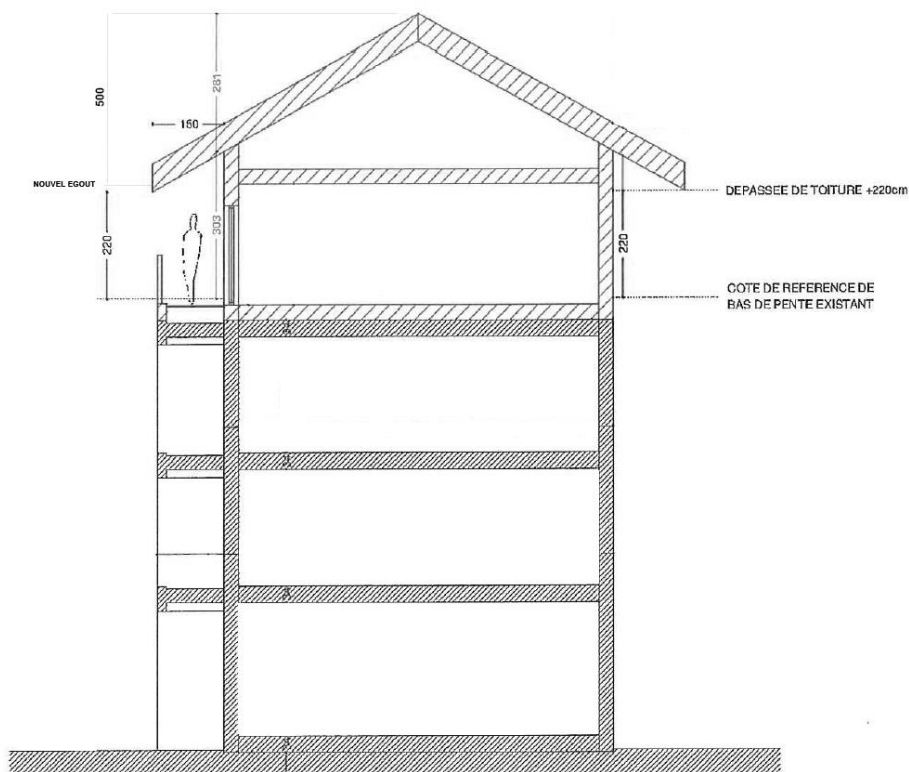
ARTICLE Uc 10 – HAUTEUR MAXIMUM DES CONSTRUCTIONS

La hauteur n'est pas réglementée pour les installations techniques nécessaires aux services publics ou d'intérêts collectifs.

La hauteur des constructions sera au plus égale à la hauteur des constructions voisines. Toutefois, cette hauteur devra préserver des vues suffisamment dégagées aux constructions existantes.

Aux paragraphes précédents s'ajoute pour les constructions à énergie positive, la possibilité d'augmenter la hauteur de construction de 3m à partir de l'égout du toit préexistant. La hauteur maximale entre le nouvel égout de toiture et le nouveau faîtage ne pourra excéder 5 mètres.

Nonobstant les paragraphes précédents, dans le cas de transformation de toiture terrasse, de toiture "papillon", ou de toitures à 2 pans à très faible pente (inférieure ou égale à 20 %) en toitures à 2 pans..., il est autorisé une augmentation de 2.20m de hauteur entre la côte de référence de bas de pente et la passée de toiture créée. La côte de référence de bas de pente imposée sera la hauteur de façade existante la plus basse. La hauteur maximale entre le nouvel égout de toiture et le nouveau faitage ne pourra excéder 5 mètres.



ARTICLE Uc 11 – ASPECT EXTERIEUR

Les dispositions arrêtées concernant l'aménagement d'espaces extérieurs ou la couverture de terrasses existantes dans le cas d'équipement hôtelier, para-hôtelier ou de restauration devront respecter l'harmonie générale des bâtiments existants.

Caractère et expression des façades :

- Elles doivent être en harmonie d'aspect et de matériaux avec les constructions voisines, les perspectives environnantes. Une cohérence de traitement est à respecter entre le volume supérieur et les étages inférieurs.
- Les façades comprendront un certain nombre de décrochements : balcons, dépassées de toitures, pièces en encorbellement, soubassements en avancée ou en retrait suivant l'utilisation ou l'adaptation au terrain.
- Les huisseries et menuiseries seront en aspect bois.
- Il est imposé 80 % des parties pleines de la construction en bardage d'aspect bois sur la partie supérieure. Ces bardages, de préférence en aspect mélèze, devront être traités par des produits d'imprégnation mats (verniss exclus).
- Les 20% de la partie inférieure auront un aspect pierre ou de couleur claire.

Toiture - couverture :

Les toitures donnant sur une voie publique devront être équipées de chéneaux ou de caniveaux raccordés au réseau d'évacuation d'eaux pluviales ainsi que d'arrêts de neige adaptés aux types de couvertures (barrettes métalliques pour les toits en tôle pré-peinte).

Il est imposé des toitures à deux ou plusieurs pans, sauf dans les cas suivants où la toiture terrasse est

autorisée :

- Création de stationnements couverts enterrés totalement ou partiellement avec couverture végétalisée ou accessible pour une utilisation de plein air, ou comme espaces extérieurs de bâtiments en superstructure.
- Terrasses accessibles bénéficiant aux logements contigus sous réserve qu'elles s'insèrent dans des volumes majoritairement couverts de toits à deux pans ou multipans.
- Terrasses accessibles pour des commerces, restaurants ou hébergements hôteliers ;
- Terrasses végétalisées accessibles permettant d'atteindre des objectifs de performance énergétique ;
- Couverture de garages individuels attenants à une construction formant terrasse d'agrément accessible ou végétalisée.

Les pentes des toitures seront comprises entre 55% et 100% maximum, sauf pour les lauzes où elles peuvent être de 30% minimum. Cependant, les extensions de toitures pourront avoir une pente identique à celle existante.

Nonobstant le paragraphe précédent, les constructions, ouvrages techniques et installations nécessaires aux services publics ou d'intérêt collectif peuvent bénéficier de dérogation.

Les matériaux de couverture employés doivent être dans les teintes suivantes : brun réf. RAL 8014 ; lauze réf. RAL 7006 ; gris graphite réf. RAL 7022 ; ardoise réf. RAL 5008 ; gris silex réf. RAL 7032/25.

Les faîtages seront orientés parallèlement à la plus grande façade.

Des mouvements limités de toiture en bas de pente sont autorisés dans le but d'améliorer les expressions de façades.

ARTICLE Uc 12 – STATIONNEMENT

➤ Stationnement automobile motorisée :

Le stationnement des véhicules automobiles doit être assuré en dehors des voies publiques et correspondre aux besoins des constructions et installations.

Toutes les places de parking devront avoir une largeur minimum de 2,5 mètres et une profondeur minimale de 5 mètres. Le stationnement en enfilade est limité à deux véhicules. Les espaces de manœuvre et parkings extérieurs seront constitués de matériaux drainants limitant l'imperméabilité des sols. Au moins 50% des parkings seront couverts.

Pour les logements locatifs financés avec un prêt aidé par l'Etat (logements sociaux), il ne peut pas être exigé la réalisation de plus d'une aire de stationnement par logement.

Pour les constructions à usage d'habitation et d'hébergement hôtelier, il est exigé une place de stationnement par tranche de 90m² de surface de plancher entamée dont au moins une place sera couverte. Dans le cas d'opération de réhabilitation, avec création de surface de plancher supplémentaire par rapport à l'existant, il n'est pas exigé de places supplémentaires.

Pour les commerces et bureaux, il est exigé une place de stationnement pour 30 m² de surface de plancher entamée. Cette règle ne s'applique pas en cas de bureaux existant qui viendraient à être délocalisés ou détruit puis reconstruit sur l'emprise actuelle de l'unité foncière dès lors que la surface commerciale est inférieure ou égale à celle préexistante. Dans ce cas, aucune place de stationnement n'est exigée.

➤ **Stationnement des vélos :**

Il est exigé une place de vélo par tranche de 100m² de surface de plancher entamée.

ARTICLE Uc 13 – ESPACES LIBRES ET PLANTATIONS – ESPACES BOISES CLASSES

Non réglementé

ARTICLE Uc 14 – PERFORMANCE ENERGETIQUE ET ENVIRONNEMENTALE

Toute construction ou opération de plus de 1000 m² de surface de plancher doit comporter un dispositif de production d'énergie renouvelable et au moins un dispositif destiné à économiser l'eau.

ARTICLE Uc 15 – INFRASTRUCTURES ET RESEAUX DE COMMUNICATIONS NUMERIQUES

Les nouvelles constructions doivent être raccordées au réseau de télécommunication numérique ou en cas d'absence de celui-ci prévoir les attentes et fourreaux nécessaires à sa mise en service.

CHAPITRE 6 : REGLEMENT APPLICABLE A LA ZONE Ue

CARACTERE DOMINANT DE LA ZONE : Zone équipée réservée exclusivement aux activités économiques à destinations de bureaux, commerces, industries, artisanat, entrepôt et aux services publics ou d'intérêts collectifs.

Rappel : En application de l'article R123-11b du code de l'urbanisme, dans les zones de risques naturels, les occupations et utilisations du sol sont soumises à des prescriptions, et ce nonobstant les dispositions de l'article Ue2, conformément à l'article 3.3 des dispositions générales du présent règlement.

Rappel : En application de l'article R123-11b du code de l'urbanisme, pour toutes les zones d'assainissement collectives identifiées au zonage d'assainissement dont les équipements d'assainissements collectifs ne sont pas conformes avec la législation en vigueur, les constructions sont interdites tant que le traitement des eaux usées n'est pas assuré conformément à la législation en vigueur (notification de l'ordre de service de commencer les travaux de mises aux normes). L'ensemble de la station des Deux-Alpes, dont la zone Ue, est concernée par l'application du présent article.

SECTION I - NATURE DE L'OCCUPATION ET DE L'UTILISATION DU SOL

ARTICLE Ue 1 – TYPES D'OCCUPATIONS ET D'UTILISATIONS DU SOL INTERDITS

Sont interdits :

- Les caravanes et leurs conteneurs ;
- L'ouverture ou l'exploitation de carrière ou gravière ;
- Les aménagements de camping ou caravanage ;
- Les constructions à destination agricole et forestière ;
- Les hébergements hôteliers ;
- Les habitations ;
- Les stationnements de caravanes isolées ;
- Les garages métalliques type préfabriqué, les bungalows et toutes constructions provisoires ou d'habitat léger de loisirs, les mobiles-homes et résidences mobiles ;
- Les affouillements et exhaussements du sol non liés aux occupations et utilisations du sol autorisées par ailleurs.

ARTICLE Ue 2 – TYPES D'OCCUPATIONS ET D'UTILISATIONS DU SOL ADMIS SOUS CONDITIONS

Sont admis sous conditions :

- L'édification d'ouvrages et outillages techniques nécessaires au fonctionnement et à l'exploitation de services publics, peut-être autorisée, même si les installations ne respectent pas le corps de règle de la zone concernée. Toutes justifications techniques doivent alors être produites pour démontrer les motifs du choix du lieu d'implantation ;
- L'extension des constructions existant avant l'opposabilité du PLU ne répondant pas à la vocation de la zone, n'est autorisée qu'une seule fois. Leur surface de plancher ne doit pas dépasser 45% de la surface de plancher de la construction sans pouvoir toutefois excéder 50 m².

SECTION II - CONDITIONS DE L'OCCUPATION DU SOL

ARTICLE Ue 3 – ACCES ET VOIRIE

I – Accès

Les accès doivent être adaptés à l'opération et aménagés de façon à apporter la moindre gêne à la circulation.

II – Voirie

Les dimensions, formes et caractéristiques des voies, doivent être adaptées aux usages qu'elles supportent et aux opérations qu'elles doivent desservir.

Dans tous les cas la largeur des voies à usage public lors de la réalisation d'opérations nouvelles ne pourra être inférieure à 5 m en double sens et à 4 m en sens unique, sauf impossibilité technique (emprise insuffisante entre deux constructions existantes).

Elles doivent dans tous les cas permettre l'approche du matériel de lutte contre l'incendie.

Les voies nouvelles en impasse doivent être aménagées dans leur partie terminale afin de permettre à tout véhicule (notamment à ceux des services publics) de faire demi-tour.

ARTICLE Ue 4 – DESSERTE PAR LES RESEAUX

I – Eau potable

Toute construction ou installation qui requiert l'alimentation en eau potable doit être raccordée au réseau collectif de distribution d'eau potable.

II – Assainissement

Eaux usées

Toute construction doit être raccordée au réseau public d'assainissement conformément à l'article 33 du Code de la Santé Publique.

Le raccordement au réseau public d'assainissement collectif devra être conforme aux dispositions définies au règlement du service de l'assainissement collectif en vigueur.

Au vu des prescriptions précédemment établies, le rejet d'eaux usées non domestiques dans le réseau pourra être subordonné à un pré-traitement. Des installations complémentaires peuvent être exigées et devront être réalisées après accord des services départementaux concernés et du service gestionnaire du réseau.

Eaux pluviales

Les aménagements réalisés sur le terrain doivent garantir l'écoulement des eaux pluviales dans le réseau collecteur public dès lors que la capacité résiduelle du réseau permet de les accepter.

En l'absence de réseau ou en cas de réseau insuffisant, les aménagements nécessaires au libre écoulement des eaux pluviales sont à la charge exclusive du propriétaire qui doit réaliser les dispositifs adaptés à l'opération et au terrain. L'ouvrage réalisé devra être validé par le gestionnaire du réseau.

En aucun cas, le raccordement au réseau public d'eaux usées ou les canaux d'arrosage ne sera admis.

III – Réseaux électriques, téléphoniques et de télédistribution

Pour toute construction ou installation nouvelle sur une propriété privée, les réseaux électriques, de distribution téléphoniques et de télédistribution ainsi que les branchements doivent être réalisés en souterrain, sauf en cas d'impossibilité technique ou de coût hors de proportion avec l'aménagement prévu.

Les locaux et les installations techniques (boîtiers, coffrets, armoires, regards,...) destinés à recevoir les divers équipements nécessaires au fonctionnement des réseaux, notamment de vidéocommunication et de distribution d'énergie, doivent être intégrés aux constructions ou aux murs de clôture. En cas d'impossibilité technique justifiée, ils doivent être intégrés à la composition générale du paysage, de manière à s'y insérer dans les meilleures conditions, et doivent participer à l'aménagement paysager des abords des constructions.

ARTICLE Ue 5 – CARACTERISTIQUES DES TERRAINS

Sans objet

ARTICLE Ue 6 – IMPLANTATION DES CONSTRUCTIONS PAR RAPPORT AUX VOIES ET EMPRISES PUBLIQUES

Les constructions doivent s'implanter à 3m de l'alignement des voies et emprises publiques (y compris les trottoirs, les stationnements en bordure de voie et la bande roulante).

Lorsqu'une marge de recul est portée sur les documents graphiques annexés au PLU, elle se substitue au retrait défini aux alinéas précédent.

Nonobstant les paragraphes précédents, les constructions, ouvrages techniques et installations nécessaires aux services publics ou d'intérêt collectif peuvent être autorisés à l'alignement sous réserve de ne pas présenter un danger pour la sécurité publique.

ARTICLE Ue 7 – IMPLANTATION DES CONSTRUCTIONS PAR RAPPORT AUX LIMITES SEPARATIVES

Les constructions peuvent s'implanter en limite séparative.

Dans le cas contraire, elles doivent s'implanter à une distance d'au moins 3m des limites séparatives.

Les dépassés de toitures ne sont pas intégrés dans les marges de reculs dès lors qu'ils sont inférieurs à 1.50m.

Nonobstant les paragraphes précédents, les constructions, ouvrages techniques et installations nécessaires aux services publics ou d'intérêt collectif peuvent bénéficier de dérogation.

ARTICLE Ue 8 – IMPLANTATION DES CONSTRUCTIONS LES UNES PAR RAPPORT AUX AUTRES SUR UNE MEME PROPRIETE

Non réglementé

ARTICLE Ue 9 – EMPRISE AU SOL

Non réglementé

ARTICLE Ue 10 – HAUTEUR MAXIMUM DES CONSTRUCTIONS

La hauteur n'est pas réglementée pour les installations techniques nécessaires aux services publics ou d'intérêts collectifs.

La hauteur maximale des constructions est fixée à 12m, sauf dans le cas d'opération de démolition reconstruction, où la hauteur pourra être égale à celle de l'ancien bâtiment y compris si celle-ci est supérieure à 12m.

ARTICLE Ue 11 – ASPECT EXTERIEUR

Les prescriptions ci-après ne s'appliquent pas aux ouvrages, installations et constructions d'intérêt collectifs.

Caractère et expression des façades :

Elles doivent être en harmonie d'aspect et de matériaux avec les constructions voisines et les perspectives environnantes.

Dans le cas général, les parties pleines des façades doivent dominer les vides. Il peut être autorisé, dans le cas de projet architectural particulièrement étudié, des baies vitrées plus importantes, sous réserve d'une bonne adaptation de la construction à l'environnement immédiat.

Il est autorisé le maintien des aspects existants en cas d'opération de ravalement ou d'extension de la construction.

Le tiers inférieur de la façade sera en maçonnerie claire et le tiers supérieur en aspect bois de couleur mate. Sont interdits les arrangements faussement décoratifs.

Les volets et portes de garages auront un aspect bois reprenant les caractéristiques des bardages extérieurs de façade. Sont autorisés cependant les volets roulants dans les teintes brun sombre.

Toiture - couverture :

Les toitures donnant sur une voie publique devront être équipées de chéneaux ou de caniveaux raccordés au réseau d'évacuation d'eaux pluviales ainsi que d'arrêts de neige adaptés aux types de couvertures (barrettes métalliques pour les toits en tôle pré-peinte).

Il est imposé des toitures à deux ou plusieurs pans.

Les pentes des toitures seront comprises entre 55% et 100% maximum, sauf pour les lauzes où elles peuvent être de 30% minimum. Cependant, les extensions de toitures pourront avoir une pente identique à celle existante.

Nonobstant le paragraphe précédent, les constructions, ouvrages techniques et installations nécessaires aux services publics ou d'intérêt collectif peuvent bénéficier de dérogation.

Les matériaux de couverture employés doivent être dans les teintes suivantes : brun réf. RAL 8014 ; lauze réf. RAL 7006 ; gris graphite réf. RAL 7022 ; ardoise réf. RAL 5008 ; gris silex réf. RAL 7032/25.

Clôture :

Les clôtures se composeront :

- d'un simple grillage de 1.2m de hauteur maximum de couleur vert, doublée de haies végétales mêlant des espèces locales d'arbustes caducs (2/3) et persistants (1/3).
- d'une barrière bois de 1.20 m de hauteur maximum composée d'une double lisse horizontale éventuellement doublée d'une haie végétales mêlant des espèces locales d'arbustes caducs (2/3) et persistants (1/3) ;

ARTICLE Ue 12 – STATIONNEMENT

➤ Stationnement automobile motorisée :

Le stationnement des véhicules automobiles doit être assuré en dehors des voies publiques et correspondre aux besoins des constructions et installations.

Toutes les places de parking devront avoir une largeur minimum de 2,5 mètres et une profondeur minimale de 5 mètres. Le stationnement en enfilade est limité à deux véhicules. Les espaces de

manœuvre et parkings extérieurs seront constitués de matériaux drainants limitant l'imperméabilité des sols.

Pour les commerces et bureaux, il est exigé une place de stationnement pour 30 m² de surface de plancher entamée avec un minimum de 3 places par constructions. Cette règle ne s'applique pas en cas de commerces ou bureaux existant qui viendraient à être délocalisés ou détruit puis reconstruit sur l'emprise actuelle de l'unité foncière dès lors que la surface commerciale et inférieure ou égale à celle préexistante. Dans ce cas, aucune place de stationnement n'est exigée.

Pour les constructions à usage artisanales ou industrielles, il est exigé la création d'une place de stationnement par tranche de 80m² de surface de plancher entamée avec un minimum de 3 places par constructions.

Pour les constructions à usage d'entrepôts, il est exigé la création d'une place de stationnement par tranche de 150m² de surface de plancher entamée avec un minimum de 3 places par constructions.

➤ **Stationnement des vélos :**

Il est exigé une place de vélo par tranche de 100m² de surface de plancher entamée.

ARTICLE Ue 13 – ESPACES LIBRES ET PLANTATIONS – ESPACE BOISES CLASSES

Les espaces non bâtis, et notamment les marges de recul par rapport aux voies et emprises publiques prescrites à l'article 6 doivent être aménagés et entretenus.

▪ **Espaces verts**

Les arbres existants seront conservés le plus possible afin d'obtenir un effet d'intégration immédiat.

Les surfaces libres de toute construction, ainsi que les délaissés des aires de stationnement, seront plantés et entretenus en espaces verts.

Les aires de stationnement doivent être plantées dès lors qu'elles comprennent plus de 10 emplacements.

Chaque dossier de permis de construire devra faire apparaître les dispositions d'aménagement paysager prévues pour les abords.

Installations, travaux divers et citernes non enterrées : des rideaux de végétation doivent être plantés, afin de masquer les installations.

Les végétaux employés devront être d'essence locale.

▪ **Espaces minéraux**

Ceux-ci sont principalement, les cheminements piétons, les accès au garage ou les aires de stationnement mais aussi les terrasses. Les matériaux devront être adaptés aux contraintes d'usage et d'entretien. Ils devront aussi être choisis en harmonie avec les matériaux retenus pour les bâtiments et avec le traitement du paysage végétal.

ARTICLE Ue 14 – PERFORMANCE ENERGETIQUE ET ENVIRONNEMENTALE

Sans objet

ARTICLE Ue 15 – INFRASTRUCTURES ET RESEAUX DE COMMUNICATIONS NUMERIQUES

Les nouvelles constructions doivent être raccordées au réseau de télécommunication numérique ou en cas d'absence de celui-ci prévoir les attentes et fourreaux nécessaires à sa mise en service.

CHAPITRE 7 : REGLEMENT APPLICABLE A LA ZONE Uep

CARACTERE DOMINANT DE LA ZONE : La zone Uep correspond à une zone équipée dédiée uniquement aux constructions à usage de services publics et d'intérêts collectifs pouvant être à but commercial.

La zone Uep comprend deux sous zones :

- Uep 1 : cette sous-zone correspond à la création d'un équipement aqueducal accompagné de stationnements ;
- Uep 2 : cette sous-zone correspond à la création de parkings au sol et/ou en superstructure.

Rappel : En application de l'article R123-11b du code de l'urbanisme, dans les zones de risques naturels, les occupations et utilisations du sol sont soumises à des prescriptions, et ce nonobstant les dispositions de l'article Uep2, conformément à l'article 3.3 des dispositions générales du présent règlement.

Rappel : En application de l'article R123-11b du code de l'urbanisme, pour toutes les zones d'assainissement collectives identifiées au zonage d'assainissement dont les équipements d'assainissements collectifs ne sont pas conformes avec la législation en vigueur, les constructions sont interdites tant que le traitement des eaux usées n'est pas assuré conformément à la législation en vigueur (notification de l'ordre de service de commencer les travaux de mises aux normes). L'ensemble de la station des Deux-Alpes, dont les zones Uep, est concernée par l'application du présent article.

SECTION I - NATURE DE L'OCCUPATION ET DE L'UTILISATION DU SOL

ARTICLE Uep 1 – TYPES D'OCCUPATIONS ET D'UTILISATIONS DU SOL INTERDITS

Sont interdits sur l'ensemble de la zone Uep :

- Les dépôts de ferrailles, de matériaux inorganisés, de combustibles solides ou liquides et de déchets ainsi que de véhicules hors services ;
- L'ouverture ou l'exploitation de carrière ou gravière ;
- Les aménagements de camping ou caravanage ;
- Les constructions à destination agricole ou forestière ;
- Les constructions à destination de bureaux, d'artisanats, d'industries et d'entrepôts ;
- Les constructions à usage d'habitations ;

- Les constructions à usage d'hébergements hôteliers
- Les stationnements de caravanes isolées ;
- Les garages métalliques type préfabriqué, les bungalows et toutes constructions provisoires ou d'habitat léger de loisirs, les mobiles-homes et résidences mobiles ;
- Les affouillements et exhaussements du sol non liés aux occupations et utilisations du sol autorisées par ailleurs.

ARTICLE Uep 2 – TYPES D'OCCUPATIONS ET D'UTILISATIONS DU SOL ADMIS SOUS CONDITIONS

Les activités commerciales sont autorisées dès lors qu'elles sont en lien avec l'exploitation de l'équipement prévu.

D'une façon générale en zone Uep sont autorisés les équipements et services publics (mairie, salles communales, salles de spectacles, bâtiments administratifs et techniques divers).

Plus spécifiquement en zone :

- **Uep1**, il est uniquement autorisé la création d'un complexe aqualudique et ses équipements annexes (commerces, salles de conférences, stationnement, etc.).
- **Uep2**, il est autorisé du stationnement au sol ou en superstructure. Ces projets pourront être réalisés sous une forme publique, privée ou de partenariat public/privé.

SECTION II - CONDITIONS DE L'OCCUPATION DU SOL

ARTICLE Uep 3 – ACCES ET VOIRIE

I – Accès

Les accès doivent être adaptés à l'opération et aménagés de façon à apporter la moindre gêne à la circulation.

Peuvent être interdits, les accès publics ou privés sur la voie publique susceptibles de présenter un risque pour la sécurité des usagers (cas des carrefours, des virages avec manque de visibilité et de la déclivité trop importante de ces accès par exemple).

II – Voirie

Les dimensions, formes et caractéristiques des voies, doivent être adaptées aux usages qu'elles supportent et aux opérations qu'elles doivent desservir.

Dans tous les cas la largeur des voies à usage public lors de la réalisation d'opérations nouvelles ne pourra être inférieure à 5 m en double sens et à 4 m en sens unique, sauf impossibilité technique (emprise insuffisante entre deux constructions existantes).

Elles doivent dans tous les cas permettre l'approche du matériel de lutte contre l'incendie.

Les voies nouvelles en impasse doivent être aménagées dans leur partie terminale afin de permettre à tout véhicule (notamment à ceux des services publics) de faire demi-tour.

ARTICLE Uep 4 – DESSERTE PAR LES RESEAUX

I – Eau potable

Toute construction ou installation qui requiert l'alimentation en eau potable doit être raccordée au réseau collectif de distribution d'eau potable.

II – Assainissement

Eaux usées

Toute construction doit être raccordée au réseau public d'assainissement conformément à l'article 33 du Code de la Santé Publique.

Le raccordement au réseau public d'assainissement collectif devra être conforme aux dispositions définies au règlement du service de l'assainissement collectif en vigueur.

Au vu des prescriptions précédemment établies, le rejet d'eaux usées non domestiques dans le réseau pourra être subordonné à un pré-traitement. Des installations complémentaires peuvent être exigées et devront être réalisées après accord des services départementaux concernés et du service gestionnaire du réseau.

Eaux pluviales

Les aménagements réalisés sur le terrain doivent garantir l'écoulement des eaux pluviales dans le réseau collecteur public dès lors que la capacité résiduelle du réseau permet de les accepter.

En l'absence de réseau ou en cas de réseau insuffisant, les aménagements nécessaires au libre écoulement des eaux pluviales sont à la charge exclusive du propriétaire qui doit réaliser les dispositifs adaptés à l'opération et au terrain. L'ouvrage réalisé devra être validé par le gestionnaire du réseau.

En aucun cas, le raccordement au réseau public d'eaux usées ou les canaux d'arrosage ne sera admis.

III – Réseaux électriques, téléphoniques et de télédistribution

Pour toute construction ou installation nouvelle sur une propriété privée, les réseaux électriques, de distribution téléphoniques et de télédistribution ainsi que les branchements doivent être réalisés en souterrain, sauf en cas d'impossibilité technique ou de coût hors de proportion avec l'aménagement prévu.

Les locaux et les installations techniques (boîtiers, coffrets, armoires, regards,...) destinés à recevoir les divers équipements nécessaires au fonctionnement des réseaux, notamment de vidéocommunication et de distribution d'énergie, doivent être intégrés aux constructions ou aux murs de clôture. En cas d'impossibilité technique justifiée, ils doivent être intégrés à la composition générale du paysage, de manière à s'y insérer dans les meilleures conditions, et doivent participer à l'aménagement paysager des abords des constructions.

ARTICLE Uep 5 – CARACTERISTIQUES DES TERRAINS

Sans objet

ARTICLE Uep 6 – IMPLANTATION DES CONSTRUCTIONS PAR RAPPORT AUX VOIES ET EMPRISES PUBLIQUES

Les constructions pourront s'implanter à l'alignement. En cas de retrait, celui-ci sera d'au moins 3m.

Les dépassés de toitures ne sont pas intégrés dans les marges de reculs dès lors qu'ils sont inférieurs à 1.50m.

Lorsqu'une marge de recul est portée sur les documents graphiques annexés au PLU, elle se substitue au retrait défini aux alinéas précédent.

Nonobstant les paragraphes précédents, les constructions, ouvrages techniques et installations nécessaires aux services publics ou d'intérêt collectif peuvent être autorisés à l'alignement sous réserve de ne pas présenter un danger pour la sécurité publique.

ARTICLE Uep 7 – IMPLANTATION DES CONSTRUCTIONS PAR RAPPORT AUX LIMITES SEPARATIVES

Les constructions peuvent s'implanter en limite séparative.

Dans le cas contraire, elles doivent s'implanter à une distance d'au moins 3m des limites séparatives.

Les dépassés de toitures ne sont pas intégrés dans les marges de reculs dès lors qu'ils sont inférieurs à 1.50m.

Nonobstant les paragraphes précédents, les constructions, ouvrages techniques et installations nécessaires aux services publics ou d'intérêt collectif peuvent bénéficier de dérogation.

ARTICLE Uep 8 – IMPLANTATION DES CONSTRUCTIONS LES UNES PAR RAPPORT AUX AUTRES SUR UNE MEME PROPRIETE

Non réglementé

ARTICLE Uep 9 – EMPRISE AU SOL

Non réglementé

ARTICLE Uep 10 – HAUTEUR MAXIMUM DES CONSTRUCTIONS

La hauteur n'est pas réglementée pour les installations techniques nécessaires aux services publics ou d'intérêts collectifs.

En zone Uep et Uep1, la hauteur maximale des constructions est fixée à 16m.

En zone Uep 2, la hauteur maximale des constructions est fixée à 12m.

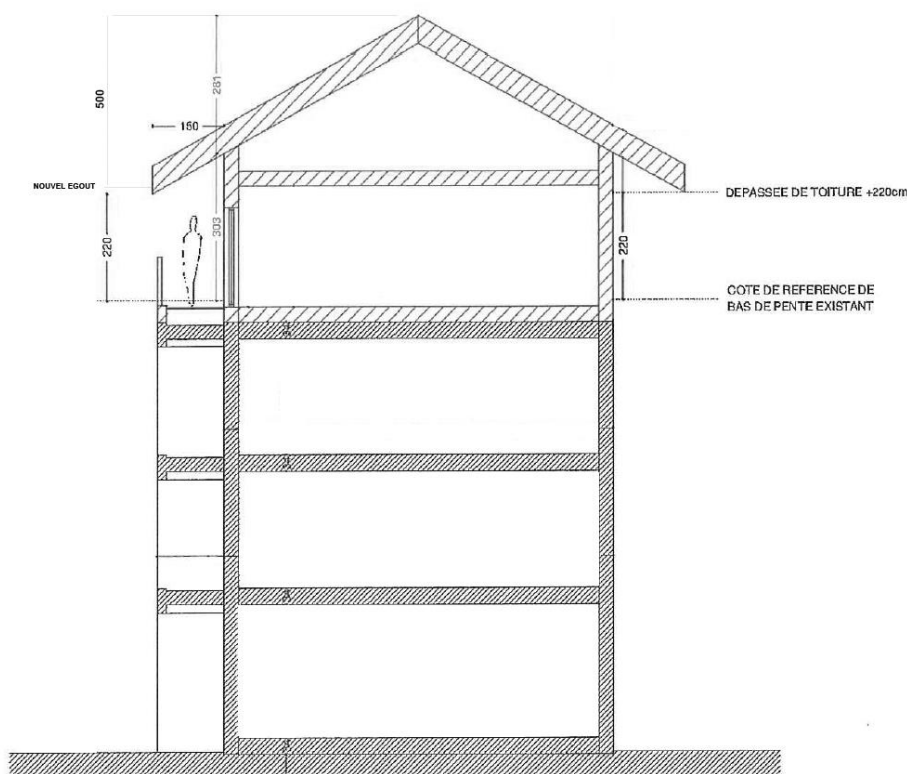
Dans le cas d'une opération de démolition / reconstruction, la hauteur initiale peut être maintenue y compris si elle est supérieure à la hauteur de la zone.

Aux paragraphes précédents s'ajoute pour les constructions à énergie positive, la possibilité d'augmenter la hauteur de construction de 3m à partir de l'égout du toit préexistant. La hauteur maximale entre le nouvel égout de toiture et le nouveau faîtage ne pourra excéder 5 mètres.

Nonobstant les paragraphes

précédents,

dans le cas de transformation de toiture terrasse, de toiture "papillon", ou de toitures à 2 pans à très faible pente (inférieure ou égale à 20 %) en toitures à 2 pans..., il est autorisé une augmentation de 2.20m de hauteur entre la cote de référence de bas de pente et la passée de toiture créée. La cote de référence de bas de pente imposée sera la hauteur de façade existante la plus basse. La hauteur maximale entre le nouvel égout de toiture et le nouveau faîtage ne pourra excéder 5 mètres.



ARTICLE Uep 11 – ASPECT EXTERIEUR

Caractère et expression des façades :

Elles doivent être en harmonie d'aspect et de matériaux avec les constructions voisines et les perspectives environnantes.

Il peut être autorisé, dans le cas de projet architectural particulièrement étudié, des baies vitrées plus importantes, sous réserve d'une bonne adaptation de la construction à l'environnement immédiat.

Toiture - couverture :

Les toitures donnant sur une voie publique devront être équipées de chéneaux ou de caniveaux raccordés au réseau d'évacuation d'eaux pluviales ainsi que d'arrêts de neige adaptés aux types de couvertures (barrettes métalliques pour les toits en tôle pré-peinte).

Il est imposé des toitures à deux ou plusieurs pans, sauf dans le cas suivant où la toiture terrasse est autorisée :

- Création de stationnements couverts enterrés totalement ou partiellement avec couverture végétalisée ou accessible pour une utilisation de plein air, ou comme espaces extérieurs de bâtiments en superstructure.

Les pentes des toitures seront comprises entre 55% et 100% maximum, sauf pour les lauzes où elles peuvent être de 30% minimum. Cependant, les extensions de toitures pourront avoir une pente identique à celle existante.

Nonobstant le paragraphe précédent, les constructions, ouvrages techniques et installations nécessaires aux services publics ou d'intérêt collectif peuvent bénéficier de dérogation.

Les matériaux de couverture employés doivent être dans les teintes suivantes : brun réf. RAL 8014 ; lauze réf. RAL 7006 ; gris graphite réf. RAL 7022 ; ardoise réf. RAL 5008 ; gris silex réf. RAL 7032/25.

ARTICLE Uep 12 – STATIONNEMENT

➤ Stationnement automobile motorisée :

Le stationnement des véhicules automobiles doit être assuré en dehors des voies publiques et correspondre aux besoins des constructions et installations.

Toutes les places de parking devront avoir une largeur minimum de 2,5 mètres et une profondeur minimale de 5 mètres. Le stationnement en enfilade est limité à deux véhicules. Les espaces de manœuvre et parkings extérieurs seront constitués de matériaux drainants limitant l'imperméabilité des sols.

➤ Stationnement des vélos :

Il est exigé une place de vélo par tranche de 100m² de surface de plancher entamée.

ARTICLE Uep 13 – ESPACES LIBRES ET PLANTATIONS – ESPACES BOISES CLASSES

▪ Espaces verts

Dans le but de valoriser l'environnement, tous les espaces extérieurs des constructions seront aménagés, plantés et entretenus.

Les arbres existants situés dans l'emprise foncière du projet seront protégés et conservés, ceux dans la zone de construction seront transplantés ou compensés.

▪ Espaces minéraux

Ceux-ci sont principalement, les cheminements piétons, les accès aux garages et aux aires de

stationnement mais aussi les terrasses. Les matériaux devront être adaptés aux contraintes d'usage et d'entretien. Ils devront aussi être choisis en harmonie avec les matériaux retenus pour les bâtiments et avec le traitement du paysage végétal. Les espaces de manœuvre et parkings extérieurs seront constitués de matériaux durs, mais drainants, résistant aux engins de déneigement. Sont notamment exclus les sols en graviers, bicouches, etc...

ARTICLE Uep 14 – PERFORMANCE ENERGETIQUE ET ENVIRONNEMENTALE

Non réglementé

ARTICLE Uep 15 – INFRASTRUCTURES ET RESEAUX DE COMMUNICATIONS NUMERIQUES

Les nouvelles constructions doivent être raccordées au réseau de télécommunication numérique ou en cas d'absence de celui-ci prévoir les attentes et fourreaux nécessaires à sa mise en service.

TITRE 3

DISPOSITIONS APPLICABLES AUX ZONES A URBANISER

CHAPITRE 1 : REGLEMENT APPLICABLE A LA ZONE AUh

CARACTERE DOMINANT DE LA ZONE : C'est une zone naturelle non équipée destinée à être urbanisée, sous forme d'habitation, de bureaux et de services publics ou d'intérêts collectifs.

Elle correspond au secteur du Pied de Mont-de-Lans, secteur « la Chenal », soumise à l'orientation d'aménagement et de programmation n°1 avec une densité minimale moyenne imposée hors infrastructure de 20 logements/ha ;

L'ouverture à l'urbanisation de cette zone se fera au fur et à mesure de la réalisation des équipements internes à la zone prévus par l'orientation d'aménagement et de programmation.

Rappel : En application de l'article R123-11b du code de l'urbanisme, dans les zones de risques naturels, les occupations et utilisations du sol sont soumises à des prescriptions, et ce nonobstant les dispositions de l'article AUh 2, conformément à l'article 3.3 des dispositions générales du présent règlement.

Rappel : En application de l'article R123-11b du code de l'urbanisme, pour toutes les zones d'assainissement collectives identifiées au zonage d'assainissement dont les équipements d'assainissements collectifs ne sont pas conformes avec la législation en vigueur, les constructions sont interdites tant que le traitement des eaux usées n'est pas assuré conformément à la législation en vigueur (notification de l'ordre de service de commencer les travaux de mises aux normes). Le village de Mont-de-Lans, dont la zone AUh, est concerné par l'application du présent article.

SECTION I - NATURE DE L'OCCUPATION ET DE L'UTILISATION DU SOL

ARTICLE AUh 1 – TYPES D'OCCUPATIONS ET D'UTILISATIONS DU SOL INTERDITS

Sont interdits sur l'ensemble des zones :

- Les installations classées pour la protection de l'environnement ;
- Les dépôts de ferrailles, de matériaux inorganisés, de combustibles solides ou liquides et de déchets ainsi que de véhicules hors services ;
- L'ouverture ou l'exploitation de carrière ou gravière ;
- Les aménagements de camping ou caravanage ;
- Les commerces ;
- Les constructions destinées à l'industrie ;
- Les constructions à destination agricole ou forestière ;

- Les entrepôts (hangars et containers) ;
- Les hébergements hôteliers ;
- Les stationnements de caravanes isolées ;
- Les garages métalliques type préfabriqué, les bungalows et toutes constructions provisoires ou d'habitat léger de loisirs, les mobiles-homes et résidences mobiles ;
- Les affouillements et exhaussements du sol non liés aux occupations et utilisations du sol autorisées par ailleurs.

ARTICLE AUh 2 – TYPES D'OCCUPATIONS ET D'UTILISATIONS DU SOL ADMIS SOUS CONDITIONS

Sont autorisées les constructions à usage d'habitation, de bureaux et d'artisanat non-nuisant compatible avec les habitations avoisinantes à condition de respecter :

- les principes définis dans l'orientation d'aménagement et de programmation n°1 ;
- Pour les opérations d'ensemble à usage d'habitation (permis d'aménager valant lotissement et permis de construire valant division parcellaire), tout projet devra être conçu sur la base de 1 logement par tranche de 500 m² (complète ou entamée) de surface de terrain de l'opération, déduction faite des surfaces de terrain des lots déjà bâtis et des voiries et espaces communs.
- Dans ces cas, le plan de composition d'ensemble (permis d'aménager valant lotissement) ou le projet architectural (permis de construire valant division parcellaire) devra préciser le nombre de logements par lot.
- Pour les déclarations préalables valant division et ayant pour objet la construction de maisons individuelles, chaque lot non bâti devra avoir une surface maximum de terrain de 500 m².
- Dans les autres cas et uniquement pour les unités foncières non bâties, les constructions à usage de maison individuelle seront réalisées à hauteur de 1 logement par tranche de 500 m² (complète ou entamée) d'unité foncière.

SECTION II - CONDITIONS DE L'OCCUPATION DU SOL

ARTICLE AUh 3 – ACCES ET VOIRIE

I – Accès

Toute opération doit comporter le minimum d'accès sur les voies publiques. Les accès doivent être adaptés à l'opération et aménagés de façon à apporter la moindre gêne à la circulation. Peuvent être interdits, les accès publics ou privés sur la voie publique susceptibles de présenter un risque pour la sécurité des usagers (cas des carrefours, des virages avec manque de visibilité et de la déclivité trop importante de ces accès par exemple).

Les accès seront prévus en compatibilité avec les principes exposés dans l'orientation d'aménagement et de programmation n°1.

La largeur d'un accès de desserte par voie doit être de 3 mètres minimum.

II – Voirie

L'implantation des voiries doit être réalisée conformément aux principes présentés dans l'orientation d'aménagement et de programmation n°1.

La largeur des voies à usage public ne pourra être inférieure à 6.5 m en double sens (5m de bande roulante et 1.5m de trottoir à positionner) et à 4 m en sens unique, sauf impossibilité technique (emprise insuffisante entre deux constructions existantes).

Les voies nouvelles en impasse doivent être aménagées dans leur partie terminale afin de permettre à tout véhicule (notamment à ceux des services publics) de faire demi-tour.

Les cheminements piétons devront faire une largeur minimale de 1.50m.

ARTICLE AUh 4 – DESSERTE PAR LES RESEAUX

I – Eau potable

Toute construction ou installation qui requiert l'alimentation en eau potable doit être raccordée au réseau collectif de distribution d'eau potable.

II – Assainissement

Les écoulements d'eaux usées et pluviales doivent être aménagés de manière à pouvoir être raccordés sur un réseau séparatif existant ou lors de sa mise en place.

Eaux usées

La commune étant dotée d'un dispositif d'assainissement collectif, le raccordement aux réseaux de collecte est obligatoire pour les particuliers rejetant des eaux usées domestiques.

Le raccordement au réseau public d'assainissement collectif devra être conforme aux dispositions définies au règlement du service de l'assainissement collectif en vigueur.

Les constructions qui seraient implantées en contrebas du réseau d'assainissement devront s'y raccorder, même si cela nécessite l'installation d'une pompe de relevage à la charge du pétitionnaire.

Au vu des prescriptions précédemment établies, le rejet d'eaux usées non domestiques dans le réseau pourra être subordonné à un pré-traitement. Des installations complémentaires peuvent être exigées et devront être réalisées après accord des services départementaux concernés et du service gestionnaire du réseau.

Eaux pluviales

Les aménagements réalisés sur le terrain doivent garantir l'écoulement des eaux pluviales dans le réseau collecteur public dès lors que la capacité résiduelle du réseau permet de l'accepter.

En l'absence de réseau ou d'insuffisance de celui-ci, les aménagements nécessaires au libre écoulement des eaux pluviales sont à la charge exclusive du propriétaire qui doit réaliser les dispositifs adaptés à l'opération et au terrain, sans porter préjudice aux fonds voisins. Dans ce cas, les eaux pluviales devront être gérées à la parcelle par l'intermédiaire d'un dispositif individuel.

Un dispositif de stockage d'au moins un m³ à la parcelle est obligatoire en présence ou non du réseau d'évacuation des eaux pluviales publiques.

En aucun cas, le raccordement au réseau public d'eaux usées ou les canaux d'arrosage ne sera admis.

III – Réseaux électriques, téléphoniques et de télédistribution

Pour toute construction ou installation nouvelle sur une propriété privée, les réseaux électriques, de distribution téléphoniques et de télédistribution ainsi que les branchements doivent être réalisés en souterrain, sauf en cas d'impossibilité technique ou de coût hors de proportion avec l'aménagement prévu.

Les locaux et les installations techniques (boîtiers, coffrets, armoires, regards,...) destinés à recevoir les divers équipements nécessaires au fonctionnement des réseaux, notamment de vidéocommunication et de distribution d'énergie, doivent être intégrés aux constructions ou aux murs de clôture. En cas d'impossibilité technique justifiée, ils doivent être intégrés à la composition générale du paysage, de manière à s'y insérer dans les meilleures conditions, et doivent participer à l'aménagement paysager des abords des constructions.

ARTICLE AUh 5 – CARACTERISTIQUES DES TERRAINS

Sans objet

ARTICLE AUh 6 – IMPLANTATION DES CONSTRUCTIONS PAR RAPPORT AUX VOIES ET EMPRISES PUBLIQUES

Les constructions devront s'implanter à l'alignement des voies existantes ou futures sur au moins l'une de leurs façades. Les autres façades pourront s'implanter librement.

Nonobstant les paragraphes précédents, les constructions, ouvrages techniques et installations

nécessaires aux services publics ou d'intérêt collectif peuvent être autorisés à l'alignement sous réserve de ne pas présenter un danger pour la sécurité publique.

ARTICLE AUh 7 – IMPLANTATION DES CONSTRUCTIONS PAR RAPPORT AUX LIMITES SEPARATIVES

Les constructions peuvent s'implanter sur les limites séparatives. Dans le cas contraire, le retrait sera d'au moins 3m. Les dépassements de toitures ne sont pas intégrés dans les marges de reculs dès lors qu'ils sont inférieurs à 1.50m.

Nonobstant les paragraphes précédents, les constructions, ouvrages techniques et installations nécessaires aux services publics ou d'intérêt collectif peuvent bénéficier de dérogation.

ARTICLE AUh 8 – IMPLANTATION DES CONSTRUCTIONS LES UNES PAR RAPPORT AUX AUTRES SUR UNE MEME PROPRIETE

Non réglementé

ARTICLE AUh 9 – EMPRISE AU SOL

L'emprise au sol des constructions ne pourra excéder 200m².

ARTICLE AUh 10 – HAUTEUR MAXIMUM DES CONSTRUCTIONS

La hauteur n'est pas réglementée pour les installations techniques nécessaires aux services publics ou d'intérêts collectifs.

La hauteur maximale des constructions est fixée à 10m.

ARTICLE AUh 11 – ASPECT EXTERIEUR DES CONSTRUCTIONS ET AMENAGEMENTS DE LEURS ABORDS

L'aspect général des constructions, y compris les annexes et clôtures, devra s'harmoniser, par les volumes et les proportions, par la composition générale des façades, par les matériaux et les couleurs, avec la typologie architecturale dominante du secteur. Des adaptations sont possibles si des motifs techniques et architecturaux s'opposent à l'application rationnelle du règlement.

Les prescriptions ci-après ne s'appliquent pas aux ouvrages, installations et constructions d'intérêt collectifs.

Implantation du bâti dans la topographie du site :

La construction devra respecter la topographie existante afin d'assurer une insertion correcte du bâtiment dans le milieu bâti ou naturel environnant. Les constructions doivent s'intégrer à la topographie des terrains naturels en limitant les terrassements au strict nécessaire. Le raccord au terrain naturel se fera par création de mouvements de terrain de grande amplitude autour de la

construction dont l'aspect final devra présenter un modelé naturel et s'intégrer dans le paysage environnant, à moins qu'un remodelage du terrain soit autorisé par le permis de construire sur la base d'une demande explicitement formulée.

L'établissement d'une plate-forme horizontale artificielle créée par accumulation de terre sous forme d'une butte limitée par des talus de profil géométrique régulier est interdit.

Caractère et expression des façades :

Dans le cas général, les parties pleines des façades doivent dominer les vides. Toutefois, il peut être autorisé, dans le cas de projet architectural particulièrement étudié, des baies vitrées plus importantes, sous réserve d'une bonne adaptation de la construction à l'environnement immédiat.

Les façades présenteront un aspect en pierres de pays apparentes ou en enduit de couleur clair gratté à la truelle ou taloché feutré réalisé à la base de badigeon de chaux. L'aspect bois est autorisé sur le tiers supérieur des pignons.

Il est autorisé le maintien des aspects existants en cas d'opération de ravalement ou d'extension de la construction.

Orientations :

Les faîtages seront parallèles ou perpendiculaires aux courbes de niveaux.

Volumes :

Les volumes doivent respecter une proportion allongée dans le sens du faîtage.

Toitures :

Les toitures donnant sur une voie publique devront être équipées de chéneaux ou de caniveaux raccordés au réseau d'évacuation d'eaux pluviales ainsi que d'arrêts de neige adaptés aux types de couvertures (barrettes métalliques pour les toits en tôle pré-peinte).

Les toitures à pente unique sont interdites, sauf pour les bâtiments annexes accolés au bâtiment principal ou à un mur de clôture élevé, ou à une dénivellation de terrain.

Les pentes des toitures seront comprises entre 55% et 100% maximum, sauf pour les toitures lauzes où elles peuvent être de 30% minimum. Cependant, les extensions de toitures pourront avoir une pente identique à celle existante.

Nonobstant le paragraphe précédent, les constructions, ouvrages techniques et installations nécessaires aux services publics ou d'intérêt collectif peuvent bénéficier de dérogation.

Les matériaux de couverture employés doivent être dans les teintes suivantes : brun réf. RAL 8014 ; lauze réf. RAL 7006 ; gris graphite réf. RAL 7022 ; ardoise réf. RAL 5008 ; gris silex réf. RAL 7032/25.

Les panneaux solaires seront intégrés dans le plan de la toiture.

Menuiseries (volets, portes, balcons, agréments) :

Elles seront obligatoirement réalisées en aspect bois de couleur mate. Les volets roulants seront nécessairement de teinte sombre.

Les balcons auront obligatoirement un aspect bois.

Clôture :

Les clôtures se composeront :

- d'un simple grillage de 1.2m de hauteur maximum de couleur vert, doublée de haies végétales mêlant des espèces locales d'arbustes caducs (2/3) et persistants (1/3).
- d'une barrière bois de 1.20 m de hauteur maximum composée d'une double lisse horizontale éventuellement doublée d'une haie végétales mêlant des espèces locales d'arbustes caducs (2/3) et persistants (1/3) ;

ARTICLE AUh 12 – STATIONNEMENT

➤ **Stationnement automobile motorisée :**

Le stationnement des véhicules automobiles doit être assuré en dehors des voies publiques et correspondre aux besoins des constructions et installations.

Toutes les places de parking devront avoir une largeur minimum de 2,5 mètres et une profondeur minimale de 5 mètres. Le stationnement en enfilade est limité à deux véhicules. Les espaces de manœuvre et parkings extérieurs seront constitués de matériaux drainants limitant l'imperméabilité des sols.

Pour les logements locatifs financés avec un prêt aidé par l'Etat (logements sociaux), il ne peut pas être exigé la réalisation de plus d'une aire de stationnement par logement.

Pour les constructions à usage d'habitation, il est exigé une place de stationnement par tranche de 50m² de surface de plancher entamée avec un minimum d'une place par logement. Dans le cas d'opération de réhabilitation, avec création de surface de plancher supplémentaire par rapport à l'existant, il est exigé la création d'une place de stationnement supplémentaire par tranche de 50m² de surface de plancher entamée.

Pour les bureaux, il est exigé une place de stationnement pour 30 m² de surface de plancher entamée. Cette règle ne s'applique pas en cas de bureaux existant qui viendraient à être délocalisés ou détruit puis reconstruit sur l'emprise actuelle de l'unité foncière dès lors que la surface commerciale et inférieure ou égale à celle préexistante. Dans ce cas, aucune place de stationnement n'est exigée.

➤ **Stationnement des vélos :**

Il est exigé une place de vélo par tranche de 100m² de surface de plancher entamée.

ARTICLE AUh 13 – ESPACES LIBRES ET PLANTATIONS – ESPACES BOISES CLASSES

▪ **Espaces verts**

Les surfaces libres de toute construction, ainsi que les délaissés des aires de stationnement, seront à dominante végétale composée d'essences locales.

Les espaces libres représenteront au moins 30% du terrain.

Les espaces verts représenteront au moins 50% des espaces libres.

Un plan des dispositions projetées permettant d'apprécier l'insertion du projet dans son environnement, son impact visuel (y compris sur la silhouette villageoise) ainsi que le traitement des accès et des abords devra être joint à la demande d'autorisation d'occupation des sols.

▪ **Les espaces minéraux :**

Ceux-ci correspondent principalement aux cheminements piétons, aux accès aux garages et aux aires de stationnement mais aussi aux terrasses. Ils devront être choisis en harmonie avec les matériaux retenus pour les bâtiments et avec le traitement du paysage végétal. Les matériaux drainants sont obligatoires sur les aires de manœuvres des véhicules.

ARTICLE AUh 14 – PERFORMANCE ENERGETIQUE ET ENVIRONNEMENTALE

Toute construction ou opération de plus de 1000 m² de surface de plancher doit comporter un dispositif de production d'énergie renouvelable.

ARTICLE AUh 15 – INFRASTRUCTURES ET RESEAUX DE COMMUNICATIONS NUMERIQUES

Les nouvelles constructions doivent être raccordées au réseau de télécommunication numérique ou en cas d'absence de celui-ci prévoir les attentes et fourreaux nécessaires à sa mise en service.

CHAPITRE 2 : REGLEMENT APPLICABLE A LA ZONE AUs

CARACTERE DOMINANT DE LA ZONE : C'est une zone naturelle non équipée destinée à être urbanisée, au niveau de la station des Deux-Alpes.

On distingue trois sous zones :

- **Les zones AUs1 et AUs2** correspondant au développement du secteur des Terres de Venosc en deux phases d'aménagement pouvant être indépendantes. Elles sont soumises à l'orientation d'aménagement et de programmation n°2. Ce sont des zones destinées à accueillir des hébergements hôteliers, des habitations, des bureaux et des services publics et d'intérêts collectifs. L'aménagement des zones est autorisé à condition de respecter une densité minimale de 50 logements/ha hors infrastructures. L'ouverture à l'urbanisation de ces zones se fera au fur et à mesure de la réalisation des équipements internes à la zone prévus par l'orientation d'aménagement et de programmation.
- **La zone AUs3**, dite de Pied Moutet. Elle est soumise à l'orientation d'aménagement et de programmation n°3. Ce sont des zones destinées à accueillir des hébergements hôteliers, des commerces et des services publics et d'intérêts collectifs. L'aménagement de la zone est autorisé à condition de respecter une densité minimale de 80 logements/ha hors infrastructures. L'ouverture à l'urbanisation de la zone se fera **soit** sous la forme d'une opération d'aménagement d'ensemble **soit au fur et à mesure de la réalisation des équipements sous la forme de plusieurs opérations** conforme aux principes de l'orientation d'aménagement et de programmation.

Rappel : En application de l'article R123-11b du code de l'urbanisme, dans les zones de risques naturels, les occupations et utilisations du sol sont soumises à des prescriptions, et ce nonobstant les dispositions de l'article AUs2, conformément à l'article 3.3 des dispositions générales du présent règlement.

Rappel : En application de l'article R123-11b du code de l'urbanisme, pour toutes les zones d'assainissement collectives identifiées au zonage d'assainissement dont les équipements d'assainissements collectifs ne sont pas conformes avec la législation en vigueur, les constructions sont interdites tant que le traitement des eaux usées n'est pas assuré conformément à la législation en vigueur (notification de l'ordre de service de commencer les travaux de mises aux normes). L'ensemble de la station des Deux-Alpes, dont les zones AUs, est concernée par l'application du présent article.

SECTION I - NATURE DE L'OCCUPATION ET DE L'UTILISATION DU SOL

ARTICLE AU_s 1 – TYPES D'OCCUPATIONS ET D'UTILISATIONS DU SOL INTERDITS

Sont interdits sur l'ensemble des zones :

- Les installations classées pour la protection de l'environnement ;
- Les dépôts de ferrailles, de matériaux inorganisés, de combustibles solides ou liquides et de déchets ainsi que de véhicules hors services ;
- L'ouverture ou l'exploitation de carrière ou gravière ;
- Les aménagements de camping ou caravanage ;
- Les constructions destinées à l'industrie ;
- Les constructions à destination agricole ou forestière ;
- Les entrepôts (hangars et containers) ;
- L'artisanat non mentionnés dans l'article AU_s2 ;
- Les stationnements de caravanes isolées ;
- Les garages métalliques type préfabriqué, les bungalows et toutes constructions provisoires ou d'habitat léger de loisirs, les mobiles-homes et résidences mobiles ;
- Les affouillements et exhaussements du sol non liés aux occupations et utilisations du sol autorisées par ailleurs.

Sont interdits dans les zones AU_s1 et AU_s2, les commerces.

Sont interdits dans la zone AU_s3 les habitations et les bureaux.

ARTICLE AU_s 2 – TYPES D'OCCUPATIONS ET D'UTILISATIONS DU SOL ADMIS SOUS CONDITIONS

Les constructions mentionnées dans le caractère de la zone et sous conditions ci-dessous sont autorisées à condition de respecter les principes des orientations d'aménagement et de programmation propre à chaque zone notamment :

- **En zone AU_s1 et AU_s2** : la densité minimale de construction est de 50 équivalent logements / ha en dehors de l'emprise des infrastructures (1 logement = 5 lits) à l'échelle de l'opération ;
- **En zone AU_s3** : la densité minimale de construction est de 80 équivalent logements / ha (1 logement = 5 lits) en dehors de l'emprise des infrastructures, à l'échelle de l'opération. Par ailleurs, les commerces sont autorisés dans la limite de 700 m² de surface de plancher sur l'ensemble de la zone.

Par ailleurs, pour chaque zone :

- Pour les constructions ou opérations produisant plus de 1000 m² de surface de plancher d'hébergement hôtelier, il est exigé la création de logements saisonniers correspondant à au moins 5% de la surface de plancher totale de l'opération.
- Pourront également être autorisés, sous réserves qu'ils n'engendrent pas de nuisances incompatibles avec le caractère de la zone :
 - L'extension des bâtiments à usage artisanal, dans une limite de 50% de la surface de plancher existante, tout en étant inférieur à 500 m² de surface de plancher cumulée ;
 - La création de bâtiments à usage artisanal, à condition qu'ils soient compatibles avec le caractère de la zone et dans une limite de 500 m² de surface de plancher.

SECTION II - CONDITIONS DE L'OCCUPATION DU SOL

ARTICLE AUs 3 – ACCES ET VOIRIE

L'implantation des voiries et des accès doit être réalisée conformément aux principes présentés dans les orientations d'aménagement et de programmation correspondant à chaque zone.

En zone AU1 et AU2 spécifiquement :

Les accès seront gérés autant que possible autour des micro-placettes présentées dans l'orientation d'aménagement et de programmation.

Les voies à double sens auront une largeur minimale de 7.00 m comprenant une bande roulante, un trottoir ou une bande multimodale. Les voies à sens unique auront une largeur minimale de 4.00m.

La pente des voiries de la zone ne devra pas excéder 15% dans son profil en long.

Les placettes devront s'implanter conformément aux principes présentés dans l'orientation d'aménagement et de programmation en s'appuyant notamment sur les altimétries préconisées.

ARTICLE AUs 4 – DESSERTE PAR LES RESEAUX

I – Eau potable

Toute construction ou installation qui requiert l'alimentation en eau potable doit être raccordée au réseau collectif de distribution d'eau potable.

II – Assainissement

Eaux usées

Toute construction doit être raccordée au réseau public d'assainissement conformément à l'article 33 du Code de la Santé Publique.

Le raccordement au réseau public d'assainissement collectif devra être conforme aux dispositions définies au règlement du service de l'assainissement collectif en vigueur.

Au vu des prescriptions précédemment établies, le rejet d'eaux usées non domestiques dans le réseau pourra être subordonné à un pré-traitement. Des installations complémentaires peuvent être exigées et devront être réalisées après accord des services départementaux concernés et du service gestionnaire du réseau.

Eaux pluviales

Les aménagements réalisés sur le terrain doivent garantir l'écoulement des eaux pluviales dans le réseau collecteur public dès lors que la capacité résiduelle du réseau permet de les accepter.

En l'absence de réseau ou en cas de réseau insuffisant, les aménagements nécessaires au libre écoulement des eaux pluviales sont à la charge exclusive du propriétaire qui doit réaliser les dispositifs adaptés à l'opération et au terrain. L'ouvrage réalisé devra être validé par le gestionnaire du réseau.

En aucun cas, le raccordement au réseau public d'eaux usées ou les canaux d'arrosage ne sera admis.

III – Réseaux électriques, téléphoniques et de télédistribution

Pour toute construction ou installation nouvelle sur une propriété privée, les réseaux électriques, de distribution téléphoniques et de télédistribution ainsi que les branchements doivent être réalisés en souterrain, sauf en cas d'impossibilité technique ou de coût hors de proportion avec l'aménagement prévu.

Les locaux et les installations techniques (boîtiers, coffrets, armoires, regards,...) destinés à recevoir les divers équipements nécessaires au fonctionnement des réseaux, notamment de vidéocommunication et de distribution d'énergie, doivent être intégrés aux constructions ou aux murs de clôture. En cas d'impossibilité technique justifiée, ils doivent être intégrés à la composition générale du paysage, de manière à s'y insérer dans les meilleures conditions, et doivent participer à l'aménagement paysager des abords des constructions.

ARTICLE AUs 5 – CARACTERISTIQUES DES TERRAINS

Sans objet

ARTICLE AUs 6 – IMPLANTATION DES CONSTRUCTIONS PAR RAPPORT AUX VOIES ET EMPRISES PUBLIQUES

Les constructions doivent s'implanter conformément aux principes édictées dans les orientations d'aménagement et de programmation correspondant à chaque zone.

Pour la zone AU1 au moins l'une des façades du bâtiment principal ou secondaire devra être implantée à l'alignement indiqué sur l'orientation d'aménagement et de programmation. Les autres façades pourront s'implanter librement. Lorsqu'il n'est rien mentionné, elles peuvent s'implanter librement.

Pour la zone AU2, les constructions peuvent s'implanter librement vis-à-vis de l'alignement.

Pour la zone AU3, la première ligne de construction sous forme de commerces à toiture terrasse de 6.00m de hauteur au maximum devra s'implanter à 5.00m du caniveau de la bande roulante de l'avenue de La Muzelle. Une seconde ligne de construction de bâtiments devra s'implanter à 15m du caniveau de l'avenue de La Muzelle.

Nonobstant les paragraphes précédents, les constructions, ouvrages techniques et installations nécessaires aux services publics ou d'intérêt collectif peuvent être autorisés à l'alignement sous réserve de ne pas présenter un danger pour la sécurité publique.

ARTICLE AU7 – IMPLANTATION DES CONSTRUCTIONS PAR RAPPORT AUX LIMITES SEPARATIVES

Les constructions doivent s'implanter conformément aux principes édictées dans les orientations d'aménagement et de programmation.

Le retrait sera d'au moins 3m avec les limites de zone sauf pour la zone AU2 où les constructions peuvent également s'implanter en limite conformément au principe de l'OAP. Lorsqu'il n'est rien mentionné, elles peuvent s'implanter librement.

Les dépassements de toitures ne sont pas intégrés dans les marges de reculs dès lors qu'ils sont inférieurs à 1.50m.

Nonobstant les paragraphes précédents, les constructions, ouvrages techniques et installations nécessaires aux services publics ou d'intérêt collectif peuvent bénéficier de dérogation

ARTICLE AU8 – IMPLANTATION DES CONSTRUCTIONS LES UNES PAR RAPPORT AUX AUTRES SUR UNE MEME PROPRIETE

Non réglementé

ARTICLE AU9 – EMPRISE AU SOL

Non réglementé

ARTICLE AU10 – HAUTEUR MAXIMUM DES CONSTRUCTIONS

La hauteur n'est pas réglementée pour les installations techniques nécessaires aux services publics ou d'intérêts collectifs.

Pour les zones AU1 et AU2 :

Pour la zone AU1, la hauteur maximale des constructions est fixée à 12m.

Pour la zone AU2, la hauteur maximale des constructions est limitée à 5m maximum par rapport à la voie basse des placettes de référence de l'opération dite des Terres de Venosc.

Pour la zone AU3 :

Pour la première ligne de bâtiment, la hauteur au faîtage est fixée à 6.00m au-dessus du caniveau le plus proche de la bande roulante de l'avenue de La Muzelle.

Nonobstant les règles dispositions générales, pour la seconde ligne de bâtiment, par sol existant, il faut considérer le terrain naturel aussi bien dans le cas d'un déblai que d'un remblai, comme indiqué sur la coupe de principe de l'orientation d'aménagement et de programmation n°3. A partir de ce point, la hauteur maximale est de 12m.

ARTICLE AU11 – ASPECT EXTERIEUR

Caractère et expression des façades :

Elles doivent être en harmonie d'aspect et de matériaux avec les constructions traditionnelles de l'Oisans.

- **Les façades** comprendront un certain nombre de décrochements : coursives, balcons, dépassées de toitures, pièces en encorbellement, soubassements en avancée ou en retrait suivant l'utilisation ou l'adaptation au terrain. Les soubassements sont imposés en maçonnerie et seront traités en aspect pierres apparentes ou en aspect enduit rustique clair.
- **Les ouvertures** seront dans la mesure du possible de proportions analogues à celles des constructions traditionnelles, les parties pleines de façade dominant les vides. Cependant, il peut être autorisé, dans le cas de projet architectural particulièrement étudié, des baies vitrées plus importantes, sous réserve d'une bonne adaptation de la construction à l'environnement immédiat.
- **Les fermetures** : Les volets et portes de garages seront en aspect bois reprenant les caractéristiques des bardages extérieurs de façade. Sont néanmoins autorisés les volets roulants dans les teintes de brun sombre et gris lauze.
- **Les bardages** : Il est imposé 40 % de la construction en bardage aspect bois de couleur mat, sans jamais excéder 70 %.
- **Matériaux et couleurs** : Sont interdits les arrangements faussement décoratifs. Les aspects pierre, bois, de préférence mélèze, béton, enduits de façades clairs sont seuls autorisés.

Les toitures :

Les toitures donnant sur une voie publique devront être équipées de chéneaux ou de caniveaux raccordés au réseau d'évacuation d'eaux pluviales ainsi que d'arrêts de neige adaptés aux types de couvertures (barrettes métalliques pour les toits en tôle pré-peinte).

Seuls les toits à deux pans se rejoignant à la panne faîtière sont autorisés. Les faitages seront perpendiculaires à la façade principale et les pentes de toitures comprises entre 45 et 100 %, **sauf pour les toitures en lauzes où elles peuvent être de 30% minimum**. Cependant, les extensions de toitures pourront avoir une pente identique à celle existante.

En zone AU3, les toitures terrasses sont autorisées au niveau des commerces et en jonction entre plusieurs bâtiments.

Les dépassées de toiture et balcons auront au minimum :

- 1,5 mètre pour la façade principale,
- 1 mètre pour les dépassées latérales et arrière.

Nonobstant le paragraphe précédent, les constructions, ouvrages techniques et installations nécessaires aux services publics ou d'intérêt collectif peuvent bénéficier de dérogation.

Les matériaux de couverture employés doivent être dans les teintes suivantes : brun réf. RAL 8014 ; lauze réf. RAL 7006 ; gris graphite réf. RAL 7022 ; ardoise réf. RAL 5008 ; gris silex réf. RAL 7032/25.

Clôture :

Les clôtures se composeront :

- d'un simple grillage de 1.2m de hauteur maximum de couleur vert, doublée de haies végétales mêlant des espèces locales d'arbustes caducs (2/3) et persistants (1/3).
- d'une barrière bois de 1.20 m de hauteur maximum composée d'une double lisse horizontale éventuellement doublée d'une haie végétales mêlant des espèces locales d'arbustes caducs (2/3) et persistants (1/3) ;

ARTICLE AU3 12 – STATIONNEMENT

Le stationnement des véhicules automobiles doit être assuré en dehors des voies publiques et correspondre aux besoins des constructions et installations. Néanmoins le stationnement pourra être mutualisé à l'échelle de chaque zone dans le respect des orientations d'aménagement et de programmation.

Toutes les places de parking devront avoir une largeur minimum de 2,5 mètres et une profondeur minimale de 5 mètres. Le stationnement en enfilade est limité à deux véhicules. Les places longitudinales devront avoir une largeur de 2.00m et une profondeur de 5.00m.

Au moins une place de stationnement par logement sera couverte sauf dans la zone AU3 ou 100% des places de stationnement doivent être couvertes conformément aux principes de l'orientation d'aménagement et de programmation n°3.

Pour les logements locatifs financés avec un prêt aidé par l'Etat, il ne peut pas être exigé la réalisation de plus d'une aire de stationnement par logement.

Pour les constructions à usage d'habitation, il est exigé une place de stationnement par tranche de 50m² de surface de plancher entamée avec un minimum d'une place par logement, dont au moins une place sera couverte. Dans le cas d'opération de réhabilitation, avec création de surface de

plancher supplémentaire par rapport à l'existant, il est exigé la création d'une place de stationnement supplémentaire par tranche de 50m² de surface de plancher entamée.

Pour les constructions à usage d'hébergement hôtelier, il est exigé une place de stationnement par tranche de 90m² de surface de plancher entamée dont au moins une place sera couverte.

Pour les commerces et bureaux, il est exigé une place de stationnement pour 30 m² de surface de plancher entamée. Cette règle ne s'applique pas en cas de commerces ou bureaux existant qui viendraient à être délocalisés ou détruit puis reconstruit sur l'emprise actuelle de l'unité foncière dès lors que la surface commerciale est inférieure ou égale à celle préexistante. Dans ce cas, aucune place de stationnement n'est exigée.

ARTICLE AUs 13 – ESPACES LIBRES ET PLANTATIONS – ESPACES BOISES CLASSES

- **Les espaces verts :**

Les surfaces libres de toute construction, ainsi que les délaissés des aires de stationnement, seront à dominante végétale composée d'essences locales.

Les espaces libres représenteront au moins 30% du terrain.

Les espaces verts représenteront au moins 50% des espaces libres.

Un plan des dispositions projetées permettant d'apprécier l'insertion du projet dans son environnement, son impact visuel ainsi que le traitement des accès et des abords devra être joint à la demande d'autorisation d'occupation des sols.

- **Les espaces minéraux :**

Ceux-ci correspondent principalement aux cheminements piétons, aux accès aux garages ou aux aires de stationnement mais aussi aux terrasses. Ils devront être choisis en harmonie avec les matériaux retenus pour les bâtiments et avec le traitement du paysage végétal.

ARTICLE AUs 14 – PERFORMANCE ENERGETIQUE ET ENVIRONNEMENTALE

Toute construction ou opération de plus de 1000 m² de surface de plancher doit comporter un dispositif de production d'énergie renouvelable.

ARTICLE AUs 15 – INFRASTRUCTURES ET RESEAUX DE COMMUNICATIONS NUMERIQUES

Les nouvelles constructions doivent être raccordées au réseau de télécommunication numérique ou en cas d'absence de celui-ci prévoir les attentes et fourreaux nécessaires à sa mise en service.

CHAPITRE 3 : REGLEMENT APPLICABLE A LA ZONE 2AU

CARACTERE DOMINANT DE LA ZONE : C'est une zone partiellement naturelle qui compte la gare de départ du télésiège de vallée blanche.

Elle est destinée à être urbanisée sous forme d'hébergements hôteliers et de services publics ou d'intérêts collectifs.

L'ouverture à l'urbanisation de cette zone est conditionnée :

- Au déplacement du télésiège de vallée blanche ou à un programme d'aménagement intégrant le télésiège de vallée blanche dans sa conception ;
- la modification ou révision du PLU contenant une orientation d'aménagement et de programmation ;
- l'actualisation de l'évaluation environnementale du PLU une fois le programme d'aménagement déterminé ;

SECTION I - NATURE DE L'OCCUPATION ET DE L'UTILISATION DU SOL

ARTICLE 2AU 1 – TYPES D'OCCUPATIONS ET D'UTILISATIONS DU SOL INTERDITS

Sans objet

ARTICLE 2AU 2 – TYPES D'OCCUPATIONS ET D'UTILISATIONS DU SOL ADMIS SOUS CONDITIONS

Sont uniquement autorisées les aménagements liés à la gare de départ du télésiège de vallée blanche (extension, réaménagement, démolition/reconstruction...) et les aménagements nécessaires à l'activité ski.

SECTION II - CONDITIONS DE L'OCCUPATION DU SOL

ARTICLE 2AU 3 – ACCES ET VOIRIE

Non réglementé

ARTICLE 2AU 4 – DESSERTE PAR LES RESEAUX

Non réglementé

ARTICLE 2AU 5 – CARACTERISTIQUES DES TERRAINS

Non réglementé

ARTICLE 2AU 6 – IMPLANTATION DES CONSTRUCTIONS PAR RAPPORT AUX VOIES ET EMPRISES PUBLIQUES

Les constructions peuvent s'implanter librement.

ARTICLE 2AU 7 – IMPLANTATION DES CONSTRUCTIONS PAR RAPPORT AUX LIMITES SEPARATIVES

Les constructions peuvent s'implanter librement.

ARTICLE 2AU 8 – IMPLANTATION DES CONSTRUCTIONS LES UNES PAR RAPPORT AUX AUTRES SUR UNE MEME PROPRIETE

Non réglementé

ARTICLE 2AU 9 – EMPRISE AU SOL

Non réglementé

ARTICLE 2AU 10 – HAUTEUR MAXIMUM DES CONSTRUCTIONS

Non réglementé

ARTICLE 2AU 11 – ASPECT EXTERIEUR

Non réglementé

ARTICLE 2AU 12 – STATIONNEMENT

Non réglementé

ARTICLE 2AU 13 – ESPACES LIBES ET PLANTATIONS – ESPACE BOISES CLASSES

Non réglementé

SECTION III – POSSIBILITES MAXIMALES D'OCCUPATION DU SOL

ARTICLE 2AU 14 – COEFFICIENT D'OCCUPATION DU SOL (C.O.S.)

Non réglementé

ARTICLE 2AU 15 – PERFORMANCE ENERGETIQUE ET ENVIRONNEMENTALE

Non réglementé

ARTICLE 2AU 16 – INFRASTRUCTURES ET RESEAUX DE COMMUNICATIONS NUMERIQUES

Non réglementé

TITRE 4

DISPOSITIONS APPLICABLES AUX ZONES AGRICOLES

CHAPITRE 1 : REGLEMENT APPLICABLE A LA ZONE A

CARACTERE DOMINANT DE LA ZONE : Zone agricole à protéger en raison du potentiel écologique, agronomique et économique des terres agricoles.

Elle est réservée aux utilisations et constructions à usage agricole ainsi qu'aux services publics ou d'intérêts collectifs. Y sont autorisées les exploitations agricoles et leurs extensions.

Rappel : En application de l'article R123-11b du code de l'urbanisme, dans les zones de risques naturels, les occupations et utilisations du sol sont soumises à des prescriptions, et ce nonobstant les dispositions de l'article A 2, conformément à l'article 3.3 des dispositions générales du présent règlement.

Rappel : Les bâtiments et îlots identifiés au titre de l'article L123-1-5 du code de l'urbanisme doivent respecter les dispositions de l'article 3.8 édictées aux dispositions générales du présent règlement.

SECTION I - NATURE DE L'OCCUPATION ET DE L'UTILISATION DU SOL

ARTICLE A 1 – TYPES D'OCCUPATIONS ET D'UTILISATIONS DU SOL INTERDITS

Sont interdits :

- Les dépôts de ferrailles, de matériaux inorganisés, de combustibles solides ou liquides et de déchets ainsi que de véhicules hors services ;
- L'ouverture ou l'exploitation de carrière ou gravière ;
- Les aménagements de camping ou caravanage ;
- Les constructions destinées à l'industrie ;
- Les constructions à destination forestière ;
- Les entrepôts (hangars et containers) ;
- L'artisanat ;
- Les commerces ;
- Les habitations ;
- Les hébergements hôteliers ;
- Les bureaux ;

- Les stationnements de caravanes isolées ;
- Les garages métalliques type préfabriqué, les bungalows et toutes constructions provisoires ou d'habitat léger de loisirs, les mobiles-homes et résidences mobiles ;
- Les affouillements et exhaussements du sol non liés aux occupations et utilisations du sol autorisées par ailleurs.

ARTICLE A 2 – TYPES D'OCCUPATIONS ET D'UTILISATIONS DU SOL ADMIS SOUS CONDITIONS

Sont autorisées toutes constructions et activités à condition qu'elles soient nécessaires à l'activité agricole et pastorale :

- Les bâtiments d'exploitation, bâtiments techniques, installations ou ouvrages techniques nécessaires à l'exploitation agricole, limités aux seuls besoins de l'exploitation et d'une dimension proportionnée à l'activité agricole.
- Les constructions à usage d'habitation à condition d'être strictement nécessaires à l'exploitation agricole et que la nature des activités, le type de production ou le fonctionnement de l'exploitation nécessite une proximité immédiate. Les nouvelles constructions devront être attenantes au bâtiment existant, sauf impossibilités liées à des contraintes de fonctionnement de l'exploitation ou topographiques qui devront être dûment justifiées et former un ensemble cohérent avec ces bâtiments. De plus, ces nouvelles constructions d'habitation ne devront pas excéder 120 m² de Surface de Plancher.
- L'extension de constructions existantes nécessaires à l'exploitation agricole :
 - L'extension pour une habitation est autorisée à condition qu'elle n'excède pas 30% de la surface de plancher existante tout en restant inférieure à 50m² et que la superficie cumulée de l'habitation (existant + logement) n'excède pas 120 m² de surface de plancher.
 - L'extension de bâtiments d'exploitation et de bâtiments techniques est limitée aux seuls besoins de l'exploitation agricole et d'une dimension proportionnée à l'activité agricole.
- Les annexes à l'habitation de l'exploitation agricole : elles devront se réaliser, de préférence, en extension du bâtiment existant ou, dans le cas contraire, être implantées à proximité immédiate des bâtiments du siège de l'exploitation, après justification.
- Les travaux soumis à déclaration préalable en application de l'article R421-23-c du code de l'urbanisme (camping à la ferme) dans la limite de 6 emplacements maximum à proximité immédiate du siège d'exploitation et limités à un par exploitation.
- Toutes activités permettant la diversification de l'activité agricole (gîte, point de vente...) à condition que l'activité agricole demeure l'activité principale.
- Les affouillements et exhaussements du sol à condition qu'ils soient nécessaires à l'activité agricole et pastorale (indépendamment des bâtiments).

Est également autorisée l'extension limitée des habitations existantes dans la limite de 30% de surface de plancher, sans excéder 50 m² de surface de plancher et 200m² de surface de plancher cumulée (extension + habitation existante).

SECTION II - CONDITIONS DE L'OCCUPATION DU SOL

ARTICLE A 3 – ACCES ET VOIRIE

Non réglementé

ARTICLE A 4 – DESSERTE PAR LES RESEAUX

Les constructions devront se raccorder aux réseaux publics d'eau potable, d'eau usée, d'eaux pluviales, d'électricités et de telecom.

A défaut de réseau d'assainissement public, un dispositif d'assainissement individuel autonome conforme à la législation en vigueur et au service public d'assainissement non collectif est obligatoire. Dans ce cas se référer au schéma directeur d'assainissement annexé au présent PLU.

ARTICLE A 5 – CARACTERISTIQUES DES TERRAINS

Non réglementé

ARTICLE A 6 – IMPLANTATION DES CONSTRUCTIONS PAR RAPPORT AUX VOIES ET EMPRISES PUBLIQUES

Les constructions doivent être édifiées en recul de l'alignement des voies ouvertes à la circulation automobile. Ce recul ne peut être inférieur à 5 mètres par rapport à l'alignement actuel ou futur des voies de desserte, excepté pour les équipements et installations liées à ces infrastructures.

Les constructions doivent s'implanter à une distance de 15 mètres au moins de l'axe des routes départementales.

Nonobstant les paragraphes précédents, les constructions, ouvrages techniques et installations nécessaires aux services publics ou d'intérêt collectif peuvent être autorisés à l'alignement sous réserve de ne pas présenter un danger pour la sécurité publique.

ARTICLE A 7 – IMPLANTATION DES CONSTRUCTIONS PAR RAPPORT AUX LIMITES SEPARATIVES

Dans le cas général, les constructions peuvent être implantées :

- soit en limite ;
- soit en retrait des limites séparatives. En cas de retrait, celui-ci sera au moins égal à 5 mètres.

En limite des zones U et AU, les constructions à usage agricole doivent s'implanter à une distance d'au moins 50m.

Les exploitations d'élevage devront respecter les distances minimales imposées par le code rural et le règlement sanitaire départemental.

Nonobstant les paragraphes précédents, les constructions, ouvrages techniques et installations nécessaires aux services publics ou d'intérêt collectif peuvent bénéficier de dérogation

ARTICLE A 8 – IMPLANTATION DES CONSTRUCTIONS LES UNES PAR RAPPORT AUX AUTRES SUR UNE MEME PROPRIETE

Non réglementé

ARTICLE A 9 – EMPRISE AU SOL

Non réglementé

ARTICLE A 10 – HAUTEUR MAXIMUM DES CONSTRUCTIONS

La hauteur des constructions ne devra pas excéder 10 mètres.

ARTICLE A 11 – ASPECT EXTERIEUR

Les caractères particuliers de l'architecture ancienne ne rentrant pas dans le cadre du règlement sont à conserver à l'identique.

Les prescriptions ci-après ne s'appliquent pas aux ouvrages, installations et constructions d'intérêt collectifs.

Implantation du bâti dans la topographie du site :

La construction devra respecter la topographie existante afin d'assurer une insertion correcte du bâtiment dans le milieu bâti ou naturel environnant. Les constructions doivent s'intégrer à la topographie des terrains naturels en limitant les terrassements au strict nécessaire. Le raccord au terrain naturel se fera par création de mouvements de terrain de grande amplitude autour de la construction dont l'aspect final devra présenter un modelé naturel et s'intégrer dans le paysage

environnant, à moins qu'un remodelage du terrain soit autorisé par le permis de construire sur la base d'une demande explicitement formulée.

L'établissement d'une plate-forme horizontale artificielle créée par accumulation de terre sous forme d'une butte limitée par des talus de profil géométrique régulier est interdit.

Caractère et expression des façades :

Elles doivent être en harmonie d'aspect et de matériaux avec les constructions voisines et l'environnement naturel, paysager ou patrimonial environnant. L'aspect bois sera privilégié.

Orientations et volumes :

Les façades seront parallèles ou perpendiculaires aux courbes de niveaux.

Les volumes doivent respecter une proportion allongée dans le sens du façadage.

Toiture - couverture :

Les toitures donnant sur une voie publique devront être équipées de chéneaux ou de caniveaux raccordés au réseau d'évacuation d'eaux pluviales ainsi que d'arrêts de neige adaptés aux types de couvertures (barrettes métalliques pour les toits en tôle pré-peinte).

Il est imposé des toitures à deux ou plusieurs pans. Toutefois, les toitures sous forme de dôme sont autorisées uniquement pour les bâtiments d'exploitation. Les panneaux solaires seront intégrés à la toiture. Les toitures mono pan sont autorisées à condition d'être adossée à une construction existante ou à un soutènement d'au moins 2.5m de hauteur.

Les pentes des toitures seront comprises entre 35% et 100% maximum, sauf pour les lauzes où elles peuvent être de 30% minimum. Cependant, les extensions de toitures pourront avoir une pente identique à celle existante.

Nonobstant le paragraphe précédent, les constructions, ouvrages techniques et installations nécessaires aux services publics ou d'intérêt collectif peuvent bénéficier de dérogation.

Les matériaux de couverture employés doivent être dans les teintes suivantes : brun réf. RAL 8014 ; lauze réf. RAL 7006 ; gris graphite réf. RAL 7022 ; ardoise réf. RAL 5008 ; gris silex réf. RAL 7032/25.

ARTICLE A 12 – STATIONNEMENT

Le stationnement des véhicules automobiles doit être assuré en dehors des voies publiques et correspondre aux besoins des constructions et installations.

Toutes les places de parking devront avoir une largeur minimum de 2,5 mètres et une profondeur minimale de 5 mètres. Le stationnement en enfilade est limité à deux véhicules. Les espaces de manœuvre et parkings extérieurs seront constitués de matériaux drainants limitant l'imperméabilité des sols.

ARTICLE A 13 – ESPACES LIBRES ET PLANTATIONS – ESPACES BOISES CLASSES

▪ Espaces verts

Les arbres existants seront conservés le plus possible afin d'obtenir un effet d'intégration immédiat, ainsi, les plantations existantes doivent être maintenues ou remplacées par des plantations équivalentes.

Les aires de stationnement doivent être plantées dès lors qu'elles comprennent plus de 10 emplacements.

Autour des bâtiments agricoles sera réalisé un aménagement paysager de type bocage constitué d'arbuste en cépée d'essences locales plantés en quinconce (1/3 de persistants).

Un plan des dispositions projetées permettant d'apprécier l'insertion du projet dans son environnement, son impact visuel ainsi que le traitement des accès et des abords devra être joint à la demande d'autorisation d'occupation des sols. Il devra faire apparaître la situation à l'achèvement des travaux et la situation à long terme.

▪ Espaces minéraux

Ceux-ci sont principalement, les cheminements piétons, les accès aux garages ou aux aires de stationnement mais aussi les terrasses. Les matériaux devront être adaptés aux contraintes d'usage et d'entretien. Ils devront aussi être choisis en harmonie avec les matériaux retenus pour les bâtiments et avec le traitement du paysage végétal.

ARTICLE A 14 – PERFORMANCE ENERGETIQUE ET ENVIRONNEMENTALE

Non réglementé

ARTICLE A 15 – INFRASTRUCTURES ET RESEAUX DE COMMUNICATIONS NUMERIQUES

Non réglementé

TITRE 5

DISPOSITIONS APPLICABLES AUX ZONES NATURELLES

CHAPITRE 1 : REGLEMENT APPLICABLE A LA ZONE N

CARACTERE DOMINANT DE LA ZONE : Il s'agit d'une zone non équipée constituant un espace naturel qui doit être préservé de toute forme d'urbanisation en raison de la qualité du paysage et du caractère des éléments naturels qui le composent.

La zone N est une zone protégée où seuls le développement des bâtiments pastoraux et les services publics et d'intérêts collectifs compatibles avec le caractère de la zone sont autorisés.

A l'intérieur de la zone N, on distingue 5 sous-secteurs :

- **Une zone Nls** à vocation de loisirs, d'équipements publics et du domaine skiable correspondant au front de piste du versant Jandri de la station. Seuls sont autorisés les équipements liés aux activités sportives, socioculturelles, de loisirs et du domaine skiable (remontées mécaniques, fonctionnement du domaine skiable...) nécessaires à des équipements collectifs ou à des services publics.
- **Une zone Np** de protection des captages, correspondant à l'emprise des périmètres de protection immédiate et rapprochée, où seules les constructions en lien avec la gestion et l'utilisation des captages en eau potable sont autorisées.
- **Une zone Npe** correspondant à l'emprise des périmètres de protection éloignée des captages d'eau potable de la commune de Mont-de-Lans. En Npe, les prescriptions qui s'appliquent sont définies en article N2 du présent règlement.
- **Une zone Npe(s)** correspondant à l'emprise des périmètres de protection éloignée des captages d'eau potable de la commune de Mont-de-Lans situés sur le domaine skiable. En Npe(s), les prescriptions qui s'appliquent sont définies en article N2 du présent règlement.
- **Une zone Ns** correspondant au domaine skiable et aux aménagements qui y sont liés ;
- **Une zone Nse** correspondant à une extension possible de certains restaurants d'altitudes existants du domaine skiable ;

Rappel : En application de l'article R123-11b du code de l'urbanisme, dans les zones de risques naturels, les occupations et utilisations du sol sont soumises à des prescriptions, et ce nonobstant les dispositions de l'article N 2, conformément à l'article 3.3 des dispositions générales du présent règlement.

SECTION I - NATURE DE L'OCCUPATION ET DE L'UTILISATION DU SOL

ARTICLE N 1 – TYPES D'OCCUPATIONS ET D'UTILISATIONS DU SOL INTERDITS

Sont interdits :

- Les dépôts de ferrailles, de matériaux inorganisés, de combustibles solides ou liquides et de déchets ainsi que de véhicules hors services ;
- L'ouverture ou l'exploitation de carrière ou gravière ;
- Les aménagements de camping ou caravanage ;
- Les constructions destinées à l'industrie ;
- Les entrepôts (hangars et containers) ;
- L'artisanat ;
- Les commerces ;
- Les habitations ;
- Les hébergements hôteliers ;
- Les bureaux ;
- Les stationnements de caravanes isolées ;
- Les garages métalliques type préfabriqué, les bungalows et toutes constructions provisoires ou d'habitat léger de loisirs, les mobiles-homes et résidences mobiles ;
- Les affouillements et exhaussements du sol non liés aux occupations et utilisations du sol autorisées par ailleurs.

ARTICLE N 2 – TYPES D'OCCUPATIONS ET D'UTILISATIONS DU SOL ADMIS SOUS CONDITIONS

Pour l'ensemble des zones, les constructions et installations nécessaires à des équipements collectifs ou à des services publics, ne sont autorisées que si elles ne sont pas incompatibles avec l'exercice d'une activité agricole, pastorale ou forestière dans l'unité foncière où elles sont implantées et qu'elles ne portent pas atteinte à la sauvegarde des espaces naturels et des paysages.

Pour l'ensemble des zones, est autorisée l'extension limitée des habitations existantes dans la limite de 30% de surface de plancher, sans excéder 50 m² de surface de plancher et 200m² de surface de plancher cumulée (extension + habitation existante).

En zone N1s, seules sont autorisées la reconstruction des ouvrages et bâtiments existants sans augmentation de l'emprise au sol et / ou de la surface de plancher, les équipements de services publics et d'intérêt collectif, et les constructions mentionnées dans la zone Ns. Ces constructions pourront être autorisées au regard des risques naturels (article 3.3 des dispositions générales) à

condition que ce soit des constructions et installation nécessaires à l'activité touristique (refuges, aires de bivouac, aires de stationnements, etc.) et dans la mesure où leur fonctionnalité est liée à leur implantation sous réserve qu'elles ne fassent pas l'objet d'une occupation humaine permanente et que la sécurité des personnes soit assurée.

En zone Ns, sont admis sous conditions les équipements, aménagements et constructions nécessaires à la pratique du ski ainsi qu'au fonctionnement, à la maintenance et à la sécurité des équipements du domaine skiable et à son enneigement de culture.

En zone Nse, sont uniquement autorisées les constructions de la zone Ns et les activités économiques connexes liées (restauration d'altitude, accueil, loisirs). Ces constructions, reconstructions et extensions devront être inférieures à 300m² de surface de plancher cumulée (existant + extension).

En zone Np, correspondant à l'emprise des périmètres de protection immédiate et rapprochée des captages d'eau potable, seules les activités de contrôle et d'exploitation du point d'eau sont autorisées.

En zone Npe, correspondant à l'emprise des périmètres de protection éloignée des captages d'eau potable, les dispositions d'urbanisme relatives à l'utilisation et à l'occupation des sols dans les rapports hydrogéologiques doivent être respectées.

En zone Npe(s), correspondant à l'emprise des périmètres de protection éloignée des captages d'eau potable, les dispositions d'urbanisme relatives à l'utilisation et à l'occupation des sols dans les rapports hydrogéologiques doivent être respectées. Les constructions liées à l'activité ski peuvent être autorisées à condition de respecter les rapports hydrogéologiques.

SECTION II - CONDITIONS DE L'OCCUPATION DU SOL

ARTICLE N 3 – ACCES ET VOIRIE

Pour les zones Nls, Ns et Nse : L'accès aux constructions et installations autorisées dans cette zone doit être assuré par des voies dont les caractéristiques sont telles qu'elles n'apportent aucune gêne à la circulation des skieurs et qu'elles permettent une mise en place facile des moyens de lutte contre l'incendie et de secours en montagne.

En zone Np, la création de voiries, aires de stationnement, pistes de ski, ainsi que l'infiltration d'eaux de ruissellement issues d'aires imperméabilisées sont interdites.

Pour les autres zones : Non réglementé

ARTICLE N 4 – DESSERTE PAR LES RESEAUX

Les constructions devront se raccorder aux réseaux publics d'eau potable, d'eau usée, d'eaux pluviales, d'électricités et de telecom.

A défaut de réseau d'alimentation en eau, l'alimentation par puits, captage de source, ou forage, peut être admise à condition que la potabilité de l'eau et sa protection contre tout risque de pollution puissent être considérées comme assurées

A défaut de réseau d'assainissement public, un dispositif d'assainissement individuel autonome conforme à la législation en vigueur et au service public d'assainissement non collectif est obligatoire. Dans ce cas se référer au schéma directeur d'assainissement annexé au présent PLU.

En zone Np, la pose de canalisations de transport d'eaux usées et de tout produit susceptible d'altérer la qualité des eaux est interdite, hormis dans le cadre de travaux autorisés d'amélioration de la protection.

ARTICLE N 5 – CARACTERISTIQUES DES TERRAINS

Non réglementé

ARTICLE N 6 – IMPLANTATION DES CONSTRUCTIONS PAR RAPPORT AUX VOIES ET EMPRISES PUBLIQUES

Les constructions doivent être édifiées en recul de l'alignement des voies et emprises publiques. Ce recul ne peut être inférieur à :

- 5 mètres par rapport à l'alignement actuel ou futur ;
- 15 mètres par rapport à l'alignement des routes départementales, excepté pour les équipements et installations liées à ces infrastructures.
- 75m par rapport à l'alignement de la RD1091.

Nonobstant les paragraphes précédents, les constructions, ouvrages techniques et installations nécessaires aux services publics ou d'intérêt collectif peuvent être autorisés à l'alignement sous réserve de ne pas présenter un danger pour la sécurité publique.

ARTICLE N 7 – IMPLANTATION DES CONSTRUCTIONS PAR RAPPORT AUX LIMITES SEPARATIVES

Les constructions doivent s'implanter en retrait des limites séparatives d'au moins 5m.

Nonobstant le paragraphe précédent, les constructions, ouvrages techniques et installations nécessaires aux services publics ou d'intérêt collectif peuvent bénéficier de dérogation

ARTICLE N 8 – IMPLANTATION DES CONSTRUCTIONS LES UNES PAR RAPPORT AUX AUTRES SUR UNE MEME PROPRIETE

Non réglementé

ARTICLE N 9 – EMPRISE AU SOL

Non réglementé.

ARTICLE N 10 – HAUTEUR MAXIMUM DES CONSTRUCTIONS

La hauteur des constructions ne devra pas excéder 9 mètres sauf pour les bâtiments nécessaires à la pratique du ski (remontées mécaniques...) où la hauteur pourra être au plus de 12m.

ARTICLE N 11 – ASPECT EXTERIEUR

Les caractères particuliers de l'architecture ancienne ne rentrant pas dans le cadre du règlement sont à conserver à l'identique.

Les prescriptions ci-après ne s'appliquent pas aux ouvrages, installations et constructions d'intérêt collectifs comprenant les constructions liées à l'exploitation et au fonctionnement du domaine skiable.

Implantation du bâti dans la topographie du site :

La construction devra respecter la topographie existante afin d'assurer une insertion correcte du bâtiment dans le milieu bâti ou naturel environnant. Les constructions doivent s'intégrer à la topographie des terrains naturels en limitant les terrassements au strict nécessaire. Le raccord au terrain naturel se fera par création de mouvements de terrain de grande amplitude autour de la construction dont l'aspect final devra présenter un modelé naturel et s'intégrer dans le paysage environnant, à moins qu'un remodelage du terrain soit autorisé par le permis de construire sur la base d'une demande explicitement formulée.

L'établissement d'une plate-forme horizontale artificielle créée par accumulation de terre sous forme d'une butte limitée par des talus de profil géométrique régulier est interdit.

Caractère et expression des façades :

Elles doivent être en harmonie d'aspect et de matériaux avec les constructions voisines et l'environnement naturel, paysager ou patrimonial environnant. Les façades seront soit traitées en aspect « enduits à la chaux » soit en aspect « pierres de pays apparentes ». Les enduits seront de teintes claires.

En zone Ns, Nse et Npe située à l'intérieure de l'emprise du domaine skiable, les façades pourront être en enduits, en pierres ou en bois. Un mélange des différents matériaux est autorisé. Une proportion largement majoritaire d'aluminium à l'échelle de chaque façade est autorisée en association avec les matériaux cités ci-dessus.

Les enseignes pourront avoir une couleur vive.

Orientations et volumes :

Les faîtages seront parallèles ou perpendiculaires aux courbes de niveaux.
Les volumes doivent respecter une proportion allongée dans le sens du faîtage.

Toiture - couverture :

Les toitures donnant sur une voie publique devront être équipées de chéneaux ou de caniveaux raccordés au réseau d'évacuation d'eaux pluviales ainsi que d'arrêts de neige adaptés aux types de couvertures (barrettes métalliques pour les toits en tôle pré-peinte).

Il est imposé des toitures à deux ou plusieurs pans. Les panneaux solaires seront intégrés à la toiture uniquement.

Les pentes des toitures seront comprises entre 55% et 100% maximum, sauf pour les lauzes où elles peuvent être de 30% minimum. Cependant, les extensions de toitures pourront avoir une pente identique à celle existante.

Nonobstant le paragraphe précédent, les constructions, ouvrages techniques et installations nécessaires aux services publics ou d'intérêt collectif peuvent bénéficier de dérogation.

Les matériaux de couverture employés doivent être dans les teintes suivantes : brun réf. RAL 8014 ; lauze réf. RAL 7006 ; gris graphite réf. RAL 7022 ; ardoise réf. RAL 5008 ; gris silex réf. RAL 7032/25.

ARTICLE N 12 – STATIONNEMENT

Le stationnement des véhicules correspondant aux besoins de la construction doit être assuré par des installations propres en dehors des voies publiques.

ARTICLE N 13 – ESPACES LIBRES ET PLANTATIONS – ESPACES BOISES CLASSES

Les plantations existantes doivent être maintenues au maximum ou remplacées par des plantations équivalentes.

ARTICLE N 14 – PERFORMANCE ENERGETIQUE ET ENVIRONNEMENTALE

Non réglementé

ARTICLE N 15 – INFRASTRUCTURES ET RESEAUX DE COMMUNICATIONS NUMERIQUES

Non réglementé

TITRE 6

ANNEXES

ANNEXE1 : TABLE DE CONCORDANCE CODE DE L'URBANISME

Texte	Ancienne référence	Nouvelle référence
Nouvel article		L. 103-1
Nouvel article		L. 111-1
Nouvel article		L. 134-10
Nouvel article		L. 172-1
Nouvel article		L. 173-1
Nouvel article		L. 174-2
Code de l'urbanisme	art. L. 110, phrases 1, 2 et dernière partie	L. 101-1
Code de l'urbanisme	art. L. 110, phrases 3 première partie et 4	L. 101-2
Code de l'urbanisme	art. L. 111-1, alinéa 1	L. 101-3
Code de l'urbanisme	art. L. 111-1, alinéas 2 et 3	L. 111-2
Code de l'urbanisme	art. L. 111-1-1, alinéas 1 à 11	L. 131-1
Code de l'urbanisme	art. L. 111-1-1, alinéas 12 à 17	L. 131-2
Code de l'urbanisme	art. L. 111-1-1, alinéa 18	L. 131-3
Code de l'urbanisme	art. L. 111-1-1, alinéas 3 et 19	L. 131-4
Code de l'urbanisme	art. L. 111-1-1, alinéa 20	L. 131-6
Code de l'urbanisme	art. L. 111-1-1, alinéas 21 et 22	L. 131-7
Code de l'urbanisme	art. L. 111-1-1, alinéa 23	non repris
Code de l'urbanisme	art. L. 111-1-1, alinéas 24 et 25	non repris
Code de l'urbanisme	art. L. 111-1-2, alinéa 1	L. 111-3
Code de l'urbanisme	art. L. 111-1-2, alinéas 2 à 5	L. 111-4

Code de l'urbanisme	art. L. 111-1-2, alinéas 6 et 7	L. 111-5
Code de l'urbanisme	art. L. 111-1-2, alinéas 6 phrase 2 et 7 phrase 2	R. 111-20
Code de l'urbanisme	art. L. 111-1-4, alinéas 1 et 2	L. 111-6
Code de l'urbanisme	art. L. 111-1-4, alinéas 3 à 8	L. 111-7
Code de l'urbanisme	art. L. 111-1-4, alinéa 9	L. 111-8
Code de l'urbanisme	art. L. 111-1-4, alinéa 10	L. 111-9
Code de l'urbanisme	art. L. 111-1-4, alinéa 11	L. 111-10
Code de l'urbanisme	art. L. 111-1-5, alinéa 1	L. 112-1
Code de l'urbanisme	art. L. 111-1-5, alinéas 2 et 3	L. 112-2
Code de l'urbanisme	art. L. 111-1-6	L. 111-22
Code de l'urbanisme	art. L. 111-2	L. 111-13
Code de l'urbanisme	art. L. 111-3, alinéa 1	L. 111-15
Code de l'urbanisme	art. L. 111-3, alinéa 2	L. 111-23
Code de l'urbanisme	art. L. 111-3-1, alinéa 1	L. 114-1
Code de l'urbanisme	art. L. 111-3-1, alinéa 5	L. 114-2
Code de l'urbanisme	art. L. 111-3-1, alinéa 5 phrase 2	R. 114-3
Code de l'urbanisme	art. L. 111-3-1, alinéa 6	L. 114-3
Code de l'urbanisme	art. L. 111-3-1, alinéas 2 à 4	L. 114-4
Code de l'urbanisme	art. L. 111-4	L. 111-11
Code de l'urbanisme	art. L. 111-5	L. 115-1
Code de l'urbanisme	art. L. 111-5-1	L. 115-2
Code de l'urbanisme	art. L. 111-5-2	L. 115-3
Code de l'urbanisme	art. L. 111-5-3, alinéa 1	L. 115-4
Code de l'urbanisme	art. L. 111-5-3, alinéa 2	L. 115-5

Code de l'urbanisme	art. L. 111-5-4	L. 115-6
Code de l'urbanisme	art. L. 111-6	L. 111-12
Code de l'urbanisme	art. L. 111-6-1, alinéa 1	L. 111-19
Code de l'urbanisme	art. L. 111-6-1, alinéa 2	L. 111-20
Code de l'urbanisme	art. L. 111-6-1, alinéa 3	L. 111-21
Code de l'urbanisme	art. L. 111-6-1, alinéa 1 phrase 2	L. 151-37
Code de l'urbanisme	art. L. 111-6-2, alinéa 1	L. 111-16
Code de l'urbanisme	art. L. 111-6-2, alinéas 2 et 3, phrases 1 et 3	L. 111-17
Code de l'urbanisme	art. L. 111-6-2, alinéa 3, phrase 2	R. 111-24
Code de l'urbanisme	art. L. 111-6-2, alinéas 4 et 5	L. 111-18
Code de l'urbanisme	art. L. 111-7	L. 424-1
Code de l'urbanisme	art. L. 111-8	L. 424-1
Code de l'urbanisme	art. L. 111-9	L. 424-1
Code de l'urbanisme	art. L. 111-10, alinéas 1, 2 et 4, ecq les opérations d'aménagement dans le périmètre des opérations d'intérêt national (OIN)	L. 102-13
Code de l'urbanisme	art. L. 111-10, alinéas 1, 2 et 4, sauf ecq les opérations d'aménagement dans le périmètre des OIN	L. 424-1
Code de l'urbanisme	art. L. 111-11	L. 424-1
Code de l'urbanisme	art. L. 111-12	L. 421-9
Code de l'urbanisme	art. L. 111-13	L. 111-24
Code de l'urbanisme	art. L. 112-1	L. 111-14
Code de l'urbanisme	art. L. 113-1	L. 102-4
Code de l'urbanisme	art. L. 113-2, alinéa 1	L. 102-6
Code de l'urbanisme	art. L. 113-2, alinéa 2, phrase 1	L. 102-7

Code de l'urbanisme	art. L. 113-2, alinéa 2, phrase 2	R. 102-2
Code de l'urbanisme	art. L. 113-3, alinéa 1	non repris
Code de l'urbanisme	art. L. 113-3, alinéa 2 et alinéa 3, phrases 1 et 3	L. 102-8
Code de l'urbanisme	art. L. 113-3, alinéa 3, phrase 2	L. 102-9
Code de l'urbanisme	art. L. 113-4	L. 102-5
Code de l'urbanisme	art. L. 113-5, alinéa 1, phrases 1 et 2, alinéas 2 et 3	L. 102-11
Code de l'urbanisme	art. L. 113-5, alinéa 1 phrase 3	R. 102-2
Code de l'urbanisme	art. L. 113-6	L. 102-10
Code de l'urbanisme	art. L. 121-1	L. 101-2
Code de l'urbanisme	art. L. 121-2, alinéa 1	L. 132-1
Code de l'urbanisme	art. L. 121-2, alinéa 4	L. 132-3
Code de l'urbanisme	art. L. 121-2, alinéas 2 et 3	L. 132-2
Code de l'urbanisme	art. L. 121-2-1	L. 132-4
Code de l'urbanisme	art. L. 121-3	L. 132-6
Code de l'urbanisme	art. L. 121-4, alinéa 3	abrogé
Code de l'urbanisme	art. L. 121-4, alinéas 1 et 2	L. 132-7
Code de l'urbanisme	art. L. 121-4, alinéas 4 à 6	L. 132-8
Code de l'urbanisme	art. L. 121-4, alinéas 7 à 10	L. 132-9
Code de l'urbanisme	art. L. 121-4-1, alinéa 1	L. 131-9
Code de l'urbanisme	art. L. 121-4-1, alinéa 2	R. 132-5
Code de l'urbanisme	art. L. 121-5	L. 132-12
Code de l'urbanisme	art. L. 121-6	R. 132-10
Code de l'urbanisme	art. L. 121-6, alinéa 1, phrase 1	L. 132-14

Code de l'urbanisme	art. L. 121-7, alinéa 1	L. 132-15
Code de l'urbanisme	art. L. 121-7, alinéa 2	L. 132-5
Code de l'urbanisme	art. L. 121-7, alinéa 3	R. 132-4
Code de l'urbanisme	art. L. 121-7, alinéa 4	L. 132-16
Code de l'urbanisme	art. L. 121-8	L. 600-12
Code de l'urbanisme	art. L. 121-9, alinéa 1	L. 102-2
Code de l'urbanisme	art. L. 121-9, alinéa 7	L. 102-3
Code de l'urbanisme	art. L. 121-9, alinéas 2 à 6	L. 102-1
Code de l'urbanisme	art. L. 121-9-1, phrase 2	L. 102-12
Code de l'urbanisme	art. L. 121-9-1, phrase 1	L. 171-1
Code de l'urbanisme	art. L. 121-10, alinéa 12	L. 104-3
Code de l'urbanisme	art. L. 121-10, alinéas 1 à 5	L. 104-1
Code de l'urbanisme	art. L. 121-10, alinéas 6 à 11	L. 104-2
Code de l'urbanisme	art. L. 121-11, alinéa 1	L. 104-4
Code de l'urbanisme	art. L. 121-11, alinéa 2	L. 104-5
Code de l'urbanisme	art. L. 121-12, alinéa 1	L. 104-6
Code de l'urbanisme	art. L. 121-12, alinéa 2	non repris
Code de l'urbanisme	art. L. 121-13, alinéa 1	L. 104-7
Code de l'urbanisme	art. L. 121-13, alinéa 1, phrases 2 et 3	R. 104-26
Code de l'urbanisme	art. L. 121-13, alinéa 2	L. 104-8
Code de l'urbanisme	art. L. 121-13, alinéa 3	abrogé
Code de l'urbanisme	art. L. 121-14	L. 104-7
Code de l'urbanisme	art. L. 121-15	L. 104-2
Code de l'urbanisme	art. L. 122-1-1, phrase 1	L. 141-1

Code de l'urbanisme	art. L. 122-1-1, phrases 2 et 3	L. 141-2
Code de l'urbanisme	art. L. 122-1-2	L. 141-3
Code de l'urbanisme	art. L. 122-1-3	L. 141-4
Code de l'urbanisme	art. L. 122-1-4	L. 141-5
Code de l'urbanisme	art. L. 122-1-5, alinéas 1 et 2	L. 141-5
Code de l'urbanisme	art. L. 122-1-5, alinéa 5	L. 141-6
Code de l'urbanisme	art. L. 122-1-5, alinéa 18	L. 141-7
Code de l'urbanisme	art. L. 122-1-5, alinéa 21	L. 141-8
Code de l'urbanisme	art. L. 122-1-5, alinéas 9 à 12	L. 141-9
Code de l'urbanisme	art. L. 122-1-5, alinéas 3 et 4	L. 141-10
Code de l'urbanisme	art. L. 122-1-5, alinéa 17	L. 141-11
Code de l'urbanisme	art. L. 122-1-5, alinéas 6 et 7	L. 141-14
Code de l'urbanisme	art. L. 122-1-5, alinéa 22	L. 141-18
Code de l'urbanisme	art. L. 122-1-5, alinéa 8	L. 141-19
Code de l'urbanisme	art. L. 122-1-5, alinéa 16	L. 141-20
Code de l'urbanisme	art. L. 122-1-5, alinéas 13 et 15	L. 141-21
Code de l'urbanisme	art. L. 122-1-5, alinéas 13 et 14	L. 141-22
Code de l'urbanisme	art. L. 122-1-5, alinéas 19 et 20	L. 142-3
Code de l'urbanisme	art. L. 122-1-6	L. 141-18
Code de l'urbanisme	art. L. 122-1-7	L. 141-12
Code de l'urbanisme	art. L. 122-1-8, alinéa 1	L. 141-13
Code de l'urbanisme	art. L. 122-1-8, alinéas 2 à 5	L. 141-15
Code de l'urbanisme	art. L. 122-1-9, alinéas 1 et 2	L. 141-16
Code de l'urbanisme	art. L. 122-1-9, alinéas 3 à 6	L. 141-17

Code de l'urbanisme	art. L. 122-1-10	L. 141-23
Code de l'urbanisme	art. L. 122-1-11	L. 141-24
Code de l'urbanisme	art. L. 122-1-13, alinéa 1	L. 131-1
Code de l'urbanisme	art. L. 122-1-13, alinéa 3	abrogé
Code de l'urbanisme	art. L. 122-1-15, alinéa 1	L. 142-1
Code de l'urbanisme	art. L. 122-1-15, alinéa 2	L. 142-2
Code de l'urbanisme	art. L. 122-2, alinéas 1 à 6 et 8	L. 142-4
Code de l'urbanisme	art. L. 122-2, alinéa 7	Art. 14 ordonnance
Code de l'urbanisme	art. L. 122-2-1, alinéa 1	L. 142-5
Code de l'urbanisme	art. L. 122-2-1, alinéa 1 phrase 1	R. 142-2
Code de l'urbanisme	art. L. 122-2-1, alinéa 2	Art. 14 ordonnance
Code de l'urbanisme	art. L. 122-2-1, alinéa 3	R. 142-3
Code de l'urbanisme	art. L. 122-3, alinéa 1	L. 143-1
Code de l'urbanisme	art. L. 122-3, alinéa 2	L. 143-2
Code de l'urbanisme	art. L. 122-3, alinéa 6	L. 143-4
Code de l'urbanisme	art. L. 122-3, alinéa 7, phrases 1 et 2	L. 143-5
Code de l'urbanisme	art. L. 122-3, alinéa 7, phrase 3	R. 143-1
Code de l'urbanisme	art. L. 122-3, alinéa 7, phrase 4	L. 143-6
Code de l'urbanisme	art. L. 122-3, alinéa 8	L. 143-9
Code de l'urbanisme	art. L. 122-3, alinéas 3 à 5	L. 143-3
Code de l'urbanisme	art. L. 122-4	L. 143-16
Code de l'urbanisme	art. L. 122-4-2	Code des transports L. 1231-13
Code de l'urbanisme	art. L. 122-4-3	L. 144-1

Code de l'urbanisme	art. L. 122-5, alinéa 5	L. 143-12
Code de l'urbanisme	art. L. 122-5, alinéa 6	L. 143-13
Code de l'urbanisme	art. L. 122-5, alinéas 1 et 2	L. 143-10
Code de l'urbanisme	art. L. 122-5, alinéas 3 et 4	L. 143-11
Code de l'urbanisme	art. L. 122-5, alinéas 7 et 8	L. 143-14
Code de l'urbanisme	art. L. 122-5-1	L. 143-7
Code de l'urbanisme	art. L. 122-5-2	L. 143-7
Code de l'urbanisme	art. L. 122-5-3	L. 143-8
Code de l'urbanisme	art. L. 122-6	L. 143-17
Code de l'urbanisme	art. L. 122-6-1	L. 132-10
Code de l'urbanisme	art. L. 122-6-2	R. 132-5
Code de l'urbanisme	art. L. 122-6-2, alinéa 1	L. 132-13
Code de l'urbanisme	art. L. 122-7	L. 143-18
Code de l'urbanisme	art. L. 122-7-1	L. 143-19
Code de l'urbanisme	art. L. 122-8, alinéa 10	R. 143-4
Code de l'urbanisme	art. L. 122-8, alinéas 1 à 9	L. 143-20
Code de l'urbanisme	art. L. 122-9	L. 143-21
Code de l'urbanisme	art. L. 122-9, ecqç délai	R. 143-8
Code de l'urbanisme	art. L. 122-10, alinéa 1 en partie	L. 143-22
Code de l'urbanisme	art. L. 122-10, alinéa 1 en partie, alinéa 2	R. 143-9
Code de l'urbanisme	art. L. 122-11	L. 143-23
Code de l'urbanisme	art. L. 122-11-1, alinéa 1, phrase 4	L. 133-6
Code de l'urbanisme	art. L. 122-11-1, alinéa 6	L. 141-26
Code de l'urbanisme	art. L. 122-11-1, alinéa 10	L. 143-23

Code de l'urbanisme	art. L. 122-11-1, alinéa 1, phrases 1 et 2	L. 143-24
Code de l'urbanisme	art. L. 122-11-1, alinéa 1, phrase 3	R. 143-16
Code de l'urbanisme	art. L. 122-11-1, alinéas 2 à 5	L. 143-25
Code de l'urbanisme	art. L. 122-11-1, alinéa 9	L. 143-27
Code de l'urbanisme	art. L. 122-11-1, alinéa 7, ecqç révision	L. 143-30
Code de l'urbanisme	art. L. 122-11-1, alinéa 7, ecqç modification	L. 143-36
Code de l'urbanisme	art. L. 122-11-1, alinéa 8	L. 143-39
Code de l'urbanisme	art. L. 122-11-1, alinéa 7, ecqç la mise en compatibilité des documents d'urbanisme (MeCDU)	L. 143-50
Code de l'urbanisme	art. L. 122-12	L. 143-15
Code de l'urbanisme	art. L. 122-13	L. 143-28
Code de l'urbanisme	art. L. 122-14, alinéa 7	L. 143-31
Code de l'urbanisme	art. L. 122-14, alinéas 1 à 4	L. 143-29
Code de l'urbanisme	art. L. 122-14, alinéas 5 et 6	L. 143-30
Code de l'urbanisme	art. L. 122-14-1, alinéa 1	L. 143-32
Code de l'urbanisme	art. L. 122-14-1, alinéas 2 et 3	L. 143-33
Code de l'urbanisme	art. L. 122-14-2, alinéa 3	L. 143-33
Code de l'urbanisme	art. L. 122-14-2, alinéas 1 et 2	L. 143-34
Code de l'urbanisme	art. L. 122-14-2, alinéa 4	L. 143-35
Code de l'urbanisme	art. L. 122-14-3, alinéa 1	L. 143-37
Code de l'urbanisme	art. L. 122-14-3, alinéas 2 à 4	L. 143-38
Code de l'urbanisme	art. L. 122-15	L. 143-44
Code de l'urbanisme	art. L. 122-16, alinéa 15	L. 143-41
Code de l'urbanisme	art. L. 122-16, alinéas 16 et 17	L. 143-42

Code de l'urbanisme	art. L. 122-16, alinéas 1 à 14	L. 143-40
Code de l'urbanisme	art. L. 122-16-1, alinéas 1, 3, 4, 6, 8 à 10, 12, 13	L. 143-43
Code de l'urbanisme	art. L. 122-16-1, alinéa 1	L. 143-44
Code de l'urbanisme	art. L. 122-16-1, alinéa 2	L. 143-45
Code de l'urbanisme	art. L. 122-16-1, alinéas 3 à 6 et 8	L. 143-46
Code de l'urbanisme	art. L. 122-16-1, alinéa 7	L. 143-47
Code de l'urbanisme	art. L. 122-16-1, alinéas 9 à 11	L. 143-48
Code de l'urbanisme	art. L. 122-16-1, alinéas 12 à 18	L. 143-49
Code de l'urbanisme	art. L. 122-17	L. 173-2
Code de l'urbanisme	art. L. 122-18	abrogé
Code de l'urbanisme	art. L. 122-19	L. 171-1
Code de l'urbanisme	art. L. 122-9, ecqç délai	Transféré en partie réglementaire
Code de l'urbanisme	art. L. 123-1, alinéa 1, phrase 1	L. 151-1
Code de l'urbanisme	art. L. 123-1, alinéa 1, phrases 2 et 4	L. 151-2
Code de l'urbanisme	art. L. 123-1, alinéa 11	non repris
Code de l'urbanisme	art. L. 123-1, alinéa 14	L. 153-3
Code de l'urbanisme	art. L. 123-1, alinéa 17	L. 151-11
Code de l'urbanisme	art. L. 123-1, alinéa 2	L. 151-45
Code de l'urbanisme	art. L. 123-1, alinéa 3, phrase 1, alinéas 11 et 12	L. 153-1
Code de l'urbanisme	art. L. 123-1, alinéa 3, phrase 2	L. 153-2
Code de l'urbanisme	art. L. 123-1, alinéa 4	L. 151-46
Code de l'urbanisme	art. L. 123-1, alinéa 5, phrase 1	L. 151-46
Code de l'urbanisme	art. L. 123-1, alinéa 5, phrase 3	L. 151-47

Code de l'urbanisme	art. L. 123-1, alinéa 6	L. 151-48
Code de l'urbanisme	art. L. 123-1, alinéas 15 et 16	L. 153-7
Code de l'urbanisme	art. L. 123-1, alinéas 7 et 8	L. 152-9
Code de l'urbanisme	art. L. 123-1, alinéas 9 et 10	L. 153-9
Code de l'urbanisme	art. L. 123-1, alinéas 9 et 10, ecq les cartes communales	L. 163-3
Code de l'urbanisme	art. L. 123-1-1, alinéa 5	L. 153-4
Code de l'urbanisme	art. L. 123-1-1, alinéas 1 et 2	L. 153-5
Code de l'urbanisme	art. L. 123-1-1, alinéa 3	L. 153-6
Code de l'urbanisme	art. L. 123-1-1, alinéa 4	L. 153-10
Code de l'urbanisme	art. L. 123-1-1-1	L. 151-3
Code de l'urbanisme	art. L. 123-1-2	L. 151-4
Code de l'urbanisme	art. L. 123-1-3	L. 151-5
Code de l'urbanisme	art. L. 123-1-4, alinéas 1 et 9	L. 151-6
Code de l'urbanisme	art. L. 123-1-4, alinéas 2 à 6	L. 151-7
Code de l'urbanisme	art. L. 123-1-4, alinéa 7, première partie	L. 151-44
Code de l'urbanisme	art. L. 123-1-4, alinéa 7, dernière partie	L. 151-46
Code de l'urbanisme	art. L. 123-1-4, alinéa 8	L. 151-47
Code de l'urbanisme	art. L. 123-1-5, alinéa 1 en partie	L. 151-8
Code de l'urbanisme	art. L. 123-1-5, alinéa 1 en partie, alinéas 3 et 4	L. 151-9
Code de l'urbanisme	art. L. 123-1-5, alinéa 20	L. 151-10
Code de l'urbanisme	art. L. 123-1-5, alinéa 14	L. 151-11
Code de l'urbanisme	art. L. 123-1-5, alinéa 15	L. 151-12
Code de l'urbanisme	art. L. 123-1-5, alinéas 8 et 13, phrase 1	L. 151-13

Code de l'urbanisme	art. L. 123-1-5, alinéa 13, phrase 2	Transféré en partie réglementaire
Code de l'urbanisme	art. L. 123-1-5, alinéa 5	L. 151-14
Code de l'urbanisme	art. L. 123-1-5, alinéa 6	L. 151-15
Code de l'urbanisme	art. L. 123-1-5, alinéa 7	L. 151-16
Code de l'urbanisme	art. L. 123-1-5, alinéa 1 fin de la phrase	L. 151-17
Code de l'urbanisme	art. L. 123-1-5, alinéa 17, phrase 1 en partie (sauf performance énergétique)	L. 151-18
Code de l'urbanisme	art. L. 123-1-5, alinéa 18 en partie	L. 151-19
Code de l'urbanisme	art. L. 123-1-5, alinéa 22	L. 151-21
Code de l'urbanisme	art. L. 123-1-5, alinéa 17, phrase 2	L. 151-22
Code de l'urbanisme	art. L. 123-1-5, alinéa 18 en partie, et alinéa 21	L. 151-23
Code de l'urbanisme	art. L. 123-1-5, alinéa 25, phrase 2	L. 151-24
Code de l'urbanisme	art. L. 123-1-5, alinéa 19	L. 151-26
Code de l'urbanisme	art. L. 123-1-5, alinéa 24	L. 151-38
Code de l'urbanisme	art. L. 123-1-5, alinéa 25, phrase 1	L. 151-39
Code de l'urbanisme	art. L. 123-1-5, alinéa 26	L. 151-40
Code de l'urbanisme	art. L. 123-1-5, alinéa 27	L. 151-41
Code de l'urbanisme	art. L. 123-1-7	L. 144-2
Code de l'urbanisme	art. L. 123-1-8	L. 151-2
Code de l'urbanisme	art. L. 123-1-9, alinéa 2, phrase 1	L. 131-4
Code de l'urbanisme	art. L. 123-1-9, alinéa 2, phrase 3	L. 131-5
Code de l'urbanisme	art. L. 123-1-9, alinéa 2, phrase 2	L. 131-6
Code de l'urbanisme	art. L. 123-1-9, alinéas 3 et 4	L. 131-8
Code de l'urbanisme	art. L. 123-1-9, alinéa 1	L. 152-3

Code de l'urbanisme	art. L. 123-1-10, alinéas 1 et 2	L. 131-7
Code de l'urbanisme	art. L. 123-1-11, alinéa 1	L. 151-20
Code de l'urbanisme	art. L. 123-1-11, alinéa 2	L. 151-28
Code de l'urbanisme	art. L. 123-1-11, alinéas 3 et 4	L. 151-29
Code de l'urbanisme	art. L. 123-1-12, alinéa 1	L. 151-30
Code de l'urbanisme	art. L.123-1-12, alinéa 3, phrase 2	L. 151-31
Code de l'urbanisme	art. L. 123-1-12, alinéa 2	L. 151-32
Code de l'urbanisme	art. L. 123-1-12, alinéa 3 (phrase 1) et alinéas 5 et 6	L. 151-33
Code de l'urbanisme	art. L. 123-1-12, alinéa 4	L. 151-47
Code de l'urbanisme	art. L. 123-1-13, alinéa 6	L. 151-34
Code de l'urbanisme	art. L. 123-1-13, alinéas 1, 2, 4 et 5	L. 151-35
Code de l'urbanisme	art. L. 123-1-13, alinéa 3	L. 151-36
Code de l'urbanisme	art. L. 123-2	L. 151-41
Code de l'urbanisme	art. L. 123-3, alinéa 4	L. 151-27
Code de l'urbanisme	art. L. 123-3, alinéas 1 à 3	L. 151-42
Code de l'urbanisme	art. L. 123-4	L. 151-25
Code de l'urbanisme	art. L. 123-5, alinéa 3	L. 152-8
Code de l'urbanisme	art. L. 123-5, alinéas 1 et 2	L. 152-1
Code de l'urbanisme	art. L. 123-5, alinéas 4 à 7	L. 152-4
Code de l'urbanisme	art. L. 123-5-1	L. 152-6
Code de l'urbanisme	art. L. 123-5-2	L. 152-5
Code de l'urbanisme	art. L. 123-6, alinéa 1 (phrases 1 et 2) et alinéa 2	L. 153-8
Code de l'urbanisme	art. L. 123-6, alinéa 1, phrase 3	L. 153-16

Code de l'urbanisme	art. L. 123-6, alinéas 3 et 4	L. 153-11
Code de l'urbanisme	art. L. 123-7	L. 132-10
Code de l'urbanisme	art. L. 123-8, alinéa 1	L. 132-11
Code de l'urbanisme	art. L. 123-8, alinéa 2	L. 132-12
Code de l'urbanisme	art. L. 123-8, alinéa 4, phrase 2	R. 132-9
Code de l'urbanisme	art. L. 123-8, alinéas 2, 3, 4 phrase 1 et alinéa 5	L. 132-13
Code de l'urbanisme	art. L. 123-9, alinéa 1, phrase 1	L. 153-12
Code de l'urbanisme	art. L. 123-9, alinéa 2, phrase 1	L. 153-14
Code de l'urbanisme	art. L. 123-9, alinéa 2, phrase 2 (en partie) et phrase 3	L. 153-16
Code de l'urbanisme	art. L. 123-9, alinéa 2, phrase 4	R. 153-4
Code de l'urbanisme	art. L. 123-9, alinéa 2, phrase 2 (en partie)	L. 153-17
Code de l'urbanisme	art. L. 123-9, alinéa 3	L. 153-15
Code de l'urbanisme	art. L. 123-9-1	L. 153-13
Code de l'urbanisme	art. L. 123-10, alinéa 1, phrase 1	L. 153-19
Code de l'urbanisme	art. L. 123-10, alinéa 1, phrase 2	R. 153-8
Code de l'urbanisme	art. L. 123-10, alinéa 5	L. 153-22
Code de l'urbanisme	art. L. 123-10, alinéas 2 à 4	L. 153-21
Code de l'urbanisme	art. L. 123-11	L. 153-20
Code de l'urbanisme	art. L. 123-12, alinéa 1	L. 153-23
Code de l'urbanisme	art. L. 123-12, alinéa 13	R. 153-22
Code de l'urbanisme	art. L. 123-12, alinéa 2	L. 153-24
Code de l'urbanisme	art. L. 123-12, alinéas 3 à 5 et 7 à 12	L. 153-25
Code de l'urbanisme	art. L. 123-12, alinéas 6 et 12	L. 153-26

Code de l'urbanisme	art. L. 123-12-1, alinéa 1 phrase 1 et alinéa 2	L. 153-27
Code de l'urbanisme	art. L.123-12-1, alinéa 3	L. 153-28
Code de l'urbanisme	art. L. 123-12-1, alinéa 4	L. 153-29
Code de l'urbanisme	art. L.123-12-1, alinéa 5	L. 153-30
Code de l'urbanisme	art. L. 123-13, alinéa 5	L. 153-32
Code de l'urbanisme	art. L. 123-13, alinéa 6	L. 153-33
Code de l'urbanisme	art. L. 123-13, alinéa 7	L. 153-34
Code de l'urbanisme	art. L. 123-13, alinéas 1 à 4	L. 153-31
Code de l'urbanisme	art. L. 123-13, alinéas 8 et 9	L. 153-35
Code de l'urbanisme	art. L. 123-13-1, alinéa 1	L. 153-36
Code de l'urbanisme	art. L. 123-13-1, alinéa 2 (première partie)	L. 153-37
Code de l'urbanisme	art. L. 123-13-1, alinéa 3	L. 153-38
Code de l'urbanisme	art. L. 123-13-1, alinéa 2 (dernière partie)	L. 153-40
Code de l'urbanisme	art. L. 123-13-2, alinéas 1 à 5 et 6, phrase 1	L. 153-41
Code de l'urbanisme	art. L. 123-13-2, alinéa 6, phrase 2	L. 153-42
Code de l'urbanisme	art. L. 123-13-2, alinéa 6, phrase 3	R. 153-8
Code de l'urbanisme	art. L. 123-13-2, alinéa 7	L. 153-43
Code de l'urbanisme	art. L. 123-13-3, alinéa 1	L. 153-45
Code de l'urbanisme	art. L. 123-13-3, alinéas 2 à 4	L. 153-47
Code de l'urbanisme	art. L. 123-14	L. 153-54
Code de l'urbanisme	art. L. 123-14-1, alinéas 2, 3, 5 et 6	L. 131-6
Code de l'urbanisme	art. L. 123-14-1, alinéa 4	L. 131-7
Code de l'urbanisme	art. L. 123-14-1, alinéas 1 à 6	L. 153-49
Code de l'urbanisme	art. L. 123-14-1, alinéa 7	L. 153-50

Code de l'urbanisme	art. L. 123-14-1, alinéas 8 et 9	L. 153-51
Code de l'urbanisme	art. L. 123-14-2, alinéa 1	L. 153-52
Code de l'urbanisme	art. L. 123-14-2, alinéa 3	L. 153-53
Code de l'urbanisme	art. L. 123-14-2, alinéas 1 et 2	L. 153-54
Code de l'urbanisme	art. L. 123-14-2, alinéas 3 à 6	L. 153-55
Code de l'urbanisme	art. L. 123-14-2, alinéa 8	R. 153-13
Code de l'urbanisme	art. L. 123-14-2, alinéa 7	L. 153-56
Code de l'urbanisme	art. L. 123-14-2, alinéas 9 à 11	L. 153-57
Code de l'urbanisme	art. L. 123-14-2, alinéas 12 à 18	L. 153-58
Code de l'urbanisme	art. L. 123-15, alinéa 1	L. 153-33
Code de l'urbanisme	art. L. 123-15, alinéa 1	L. 153-44
Code de l'urbanisme	art. L. 123-15, alinéa 3	L. 153-48
Code de l'urbanisme	art. L. 123-15, alinéas 1 et 2	L. 153-59
Code de l'urbanisme	art. L. 123-16	L. 153-18
Code de l'urbanisme	art. L. 123-16	L. 153-33
Code de l'urbanisme	art. L. 123-16, ecqç L. 153-42	L. 153-39
Code de l'urbanisme	art. L. 123-17	L. 152-2
Code de l'urbanisme	art. L. 123-18, alinéa 1	L. 153-12
Code de l'urbanisme	art. L. 123-18, alinéa 1, ecqç L. 153-19	L. 153-16
Code de l'urbanisme	art. L. 123-18, alinéa 1, phrase 1	L. 153-33
Code de l'urbanisme	art. L. 123-18, alinéa 1, phrase 3	R. 153-11
Code de l'urbanisme	art. L. 123-18, alinéa 2, phrase 1 (première partie)	L. 153-34
Code de l'urbanisme	art. L. 123-18, alinéa 2, phrase 2	L. 153-40

Code de l'urbanisme	art. L. 123-18, alinéa 2, phrase 1	
Code de l'urbanisme	art. L. 123-18, alinéa 2, phrase 1 (dernière partie)	L. 153-54
Code de l'urbanisme	art. L. 123-19, alinéa 10	L. 174-1
Code de l'urbanisme	art. L. 123-19, alinéa 11	L. 174-3
Code de l'urbanisme	art. L. 123-19, alinéa 5	L. 174-6
Code de l'urbanisme	art. L. 123-19, alinéas 1 à 4 et 7	L. 174-4
Code de l'urbanisme	art. L. 123-20	L. 171-1
Code de l'urbanisme	art. L. 123-21	L. 134-11
Code de l'urbanisme	art. L. 123-22	L. 134-12
Code de l'urbanisme	art. L. 123-23	L. 134-13
Code de l'urbanisme	art. L. 124-1, dernière partie	L. 161-2
Code de l'urbanisme	art. L. 124-1, première partie	L. 160-1
Code de l'urbanisme	art. L. 124-2, alinéa 1	L. 161-3
Code de l'urbanisme	art. L. 124-2, alinéa 11	L. 163-1
Code de l'urbanisme	art. L. 124-2, alinéa 2	L. 161-4
Code de l'urbanisme	art. L. 124-2, alinéa 3 (phrase 1) et alinéa 10	L. 163-3
Code de l'urbanisme	art. L. 124-2, alinéa 3, phrases 3 et 4	R. 163-3
Code de l'urbanisme	art. L. 124-2, alinéa 3, phrase 2	L. 163-4
Code de l'urbanisme	art. L. 124-2, alinéa 3, phrase 5	L. 163-5
Code de l'urbanisme	art. L. 124-2, alinéa 3, phrase 6	L. 163-6
Code de l'urbanisme	art. L. 124-2, alinéa 3, phrases 7 à 10	L. 163-7
Code de l'urbanisme	art. L. 124-2, alinéa 3, phrase 10	R. 163-6
Code de l'urbanisme	art. L. 124-2, alinéa 4	L. 163-8

Code de l'urbanisme	art. L. 124-2, alinéa 5, phrase 1	L. 163-9
Code de l'urbanisme	art. L. 124-2, alinéa 8	L. 131-4
Code de l'urbanisme	art. L. 124-2, alinéa 9	L. 163-2
Code de l'urbanisme	art. L. 124-4	L. 171-1
Code de l'urbanisme	art. L. 126-1, alinéa 1	L. 151-43
Code de l'urbanisme	art. L. 126-1, alinéa 1, ecqç les cartes communales	L. 161-1
Code de l'urbanisme	art. L. 126-1, alinéa 2	L. 153-60
Code de l'urbanisme	art. L. 126-1, alinéa 2, ecqç les cartes communales	L. 163-10
Code de l'urbanisme	art. L. 126-1, alinéa 3	L. 152-7
Code de l'urbanisme	art. L. 126-1, alinéa 3, ecqç les cartes communales	L. 162-1
Code de l'urbanisme	art. L. 127-1	L. 151-28
Code de l'urbanisme	art. L. 127-2, alinéa 1	L. 151-28
Code de l'urbanisme	art. L. 127-2, alinéas 2 et 3	L. 151-29
Code de l'urbanisme	art. L. 128-1, alinéa 2 phrase 1	L. 151-29
Code de l'urbanisme	art. L. 128-1, alinéas 1, 2 (phrase 2), 3 et 4	L. 151-28
Code de l'urbanisme	art. L. 128-2, alinéa 1, phrase 1	L. 151-28
Code de l'urbanisme	art. L. 128-2, alinéa 1, phrase 2 et alinéa 2	L. 153-46
Code de l'urbanisme	art. L. 128-3	L. 151-29
Code de l'urbanisme	art. L. 128-4	L. 300-1
Code de l'urbanisme	art. L. 129-1	L. 133-1
Code de l'urbanisme	art. L. 129-2, alinéa 1	L. 133-2
Code de l'urbanisme	art. L. 129-2, alinéa 5 dernière partie, alinéa 6	R. 133-2

Code de l'urbanisme	art. L. 129-2, alinéa 5 première partie	L. 133-4
Code de l'urbanisme	art. L. 129-2, alinéa 7	R. 133-1
Code de l'urbanisme	art. L. 129-2, alinéas 2 à 4	L. 133-3
Code de l'urbanisme	art. L. 129-3, dernière partie	R. 133-3
Code de l'urbanisme	art. L. 129-3, première partie	L. 133-5
Code de l'urbanisme	art. L. 130-1, alinéa 1	L. 113-1
Code de l'urbanisme	art. L. 130-1, alinéas 2 à 4	L. 113-2
Code de l'urbanisme	art. L. 130-2, alinéa 3, phrase 1 première partie et phrase 2	L. 113-4
Code de l'urbanisme	art. L. 130-2, alinéa 3, phrase 1 (dernière partie)	R. 113-8
Code de l'urbanisme	art. L. 130-2, alinéas 1, 2 et 4	L. 113-3
Code de l'urbanisme	art. L. 130-3	L. 113-5
Code de l'urbanisme	art. L. 130-4	abrogé
Code de l'urbanisme	art. L. 130-5, alinéa 1, phrases 1, 4 et 5 et alinéas 2 et 3	L. 113-6
Code de l'urbanisme	art. L. 130-5, alinéa 1, phrases 2 et 3	L. 113-7
Code de l'urbanisme	art. L. 130-5, alinéa 1, phrase 3	R. 113-14
Code de l'urbanisme	art. L. 130-6	L. 171-1
Code de l'urbanisme	art. L. 141-1, alinéa 1 (dernière partie de la phrase)	L. 123-4
Code de l'urbanisme	art. L. 141-1, alinéa 1, phrase 1 première partie	L. 123-5
Code de l'urbanisme	art. L. 141-1, alinéa 3	L. 123-2
Code de l'urbanisme	art. L. 141-1, alinéa 5	L. 123-3
Code de l'urbanisme	art. L. 141-1, alinéas 2 et 4	L. 123-1
Code de l'urbanisme	art. L. 141-1-1, alinéas 1 et 2	L. 123-6

Code de l'urbanisme	art. L. 141-1-1, alinéas 3 à 9	L. 123-7
Code de l'urbanisme	art. L. 141-1-1, alinéa 10	L. 123-8
Code de l'urbanisme	art. L. 141-1-1, alinéas 11 à 15	L. 123-9
Code de l'urbanisme	art. L. 141-1-1, alinéa 16	R. 123-3
Code de l'urbanisme	art. L. 141-1-1, alinéa 17	L. 123-10
Code de l'urbanisme	art. L. 141-1-1, alinéas 18 à 20	L. 123-11
Code de l'urbanisme	art. L. 141-1-1, alinéa 27	L. 123-12
Code de l'urbanisme	art. L. 141-1-1, alinéa 26	L. 123-13
Code de l'urbanisme	art. L. 141-1-1, alinéa 21	L. 123-14
Code de l'urbanisme	art. L. 141-1-1, alinéa 22	L. 123-15
Code de l'urbanisme	art. L. 141-1-1, alinéas 23 et 24	L. 123-16
Code de l'urbanisme	art. L. 141-1-1, alinéa 25	L. 123-17
Code de l'urbanisme	art. L. 141-1-2, alinéas 1 à 5	L. 123-22
Code de l'urbanisme	art. L. 141-1-2, alinéas 6 à 8	L. 123-23
Code de l'urbanisme	art. L. 141-1-3, alinéa 1	L. 123-18
Code de l'urbanisme	art. L. 141-1-3, alinéa 2	L. 123-19
Code de l'urbanisme	art. L. 141-1-3, alinéa 3	L. 123-20
Code de l'urbanisme	art. L. 141-1-3, alinéa 4	L. 123-21
Code de l'urbanisme	art. L. 141-2	L. 171-1
Code de l'urbanisme	art. L. 141-3	L. 123-24
Code de l'urbanisme	art. L. 141-5, alinéa 1, phrase 1	L. 123-25
Code de l'urbanisme	art. L. 141-5, alinéa 1, phrase 2, et alinéa 5	L. 123-28
Code de l'urbanisme	art. L. 141-5, alinéa 2	L. 123-26
Code de l'urbanisme	art. L. 141-5, alinéa 3	L. 123-27

Code de l'urbanisme	art. L. 141-5, alinéa 4	L. 123-29
Code de l'urbanisme	art. L. 141-5, alinéa 6	L. 123-31
Code de l'urbanisme	art. L. 141-5, alinéa 7	L. 123-32
Code de l'urbanisme	art. L. 141-6	L. 123-30
Code de l'urbanisme	art. L. 141-7, alinéa 1	L. 123-33
Code de l'urbanisme	art. L. 141-7, alinéa 2	L. 123-34
Code de l'urbanisme	art. L. 141-7, alinéa 3	L. 123-35
Code de l'urbanisme	art. L. 141-8	L. 171-1
Code de l'urbanisme	art. L. 141-9	L. 134-1
Code de l'urbanisme	art. L. 141-10	L. 134-2
Code de l'urbanisme	art. L. 141-11	L. 134-3
Code de l'urbanisme	art. L. 141-12	L. 134-4
Code de l'urbanisme	art. L. 141-13	L. 134-5
Code de l'urbanisme	art. L. 141-14	L. 134-6
Code de l'urbanisme	art. L. 141-15	L. 134-7
Code de l'urbanisme	art. L. 141-16	L. 134-8
Code de l'urbanisme	art. L. 141-17	L. 134-9
Code de l'urbanisme	art. L. 142-1, alinéa 1	L. 113-8
Code de l'urbanisme	art. L. 142-1, alinéa 2	L. 113-9
Code de l'urbanisme	art. L. 142-2, alinéa 1	L. 113-10
Code de l'urbanisme	art. L. 142-2, alinéas 2 à 15	L. 331-3
Code de l'urbanisme	art. L. 142-3, alinéa 1	L. 113-14
Code de l'urbanisme	art. L. 142-3, alinéas 1 et 2	L. 215-1
Code de l'urbanisme	art. L. 142-3, alinéa 3	L. 215-9

Code de l'urbanisme	art. L. 142-3, alinéa 4	L. 215-11
Code de l'urbanisme	art. L. 142-3, alinéa 5	L. 215-12
		L. 215-19 (alinéa 1)
Code de l'urbanisme	art. L. 142-3, alinéa 6	L. 215-19 (alinéa 2)
Code de l'urbanisme	art. L. 142-3, alinéa 7	L. 215-10
Code de l'urbanisme	art. L. 142-3, alinéa 8	L. 215-5
Code de l'urbanisme	art. L. 142-3, alinéa 8	L. 215-6
Code de l'urbanisme	art. L. 142-3, alinéa 8	L. 215-7
Code de l'urbanisme	art. L. 142-3, alinéa 9	L. 215-2
Code de l'urbanisme	art. L. 142-3, alinéa 10	L. 215-13
Code de l'urbanisme	art. L. 142-3, alinéa 11	L. 215-7
Code de l'urbanisme	art. L. 142-3, alinéa 12	L. 215-8
Code de l'urbanisme	art. L. 142-3, alinéa 13	L. 215-23
Code de l'urbanisme	art. L. 142-3, alinéa 14	L. 215-8
Code de l'urbanisme	art. L. 142-3, alinéa 15	L. 215-3
Code de l'urbanisme	art. L. 142-4	L. 215-14
Code de l'urbanisme	art. L. 142-4, alinéa 3	L. 215-15
Code de l'urbanisme	art. L. 142-4, alinéa 4	L. 215-16
Code de l'urbanisme	art. L. 142-5	L. 215-17
Code de l'urbanisme	art. L. 142-6	L. 215-18
Code de l'urbanisme	art. L. 142-7	L. 215-20
Code de l'urbanisme	art. L. 142-8	L. 215-22
Code de l'urbanisme	art. L. 142-9	L. 215-24
Code de l'urbanisme	art. L. 142-10	L. 215-21

Code de l'urbanisme	art. L. 142-11, alinéa 1	L. 113-11
Code de l'urbanisme	art. L. 142-11, alinéa 2	L. 113-12
Code de l'urbanisme	art. L. 142-11, alinéa 3	L. 113-13
Code de l'urbanisme	art. L. 142-12	abrogé
Code de l'urbanisme	art. L. 142-13	L. 171-1
Code de l'urbanisme	art. L. 143-1, alinéa 1, phrase 1 en partie	L. 113-15
Code de l'urbanisme	art. L. 143-1, alinéa 1, phrase 1 en partie et phrase 2 et alinéa 4	L. 113-16
Code de l'urbanisme	art. L. 143-1, alinéa 2, phrase 2 et alinéa 3	L. 113-17
Code de l'urbanisme	art. L. 143-1, alinéa 2, phrase 1	L. 113-18
Code de l'urbanisme	art. L. 143-2, alinéa unique, phrase 1	L. 113-21
Code de l'urbanisme	art. L. 143-2, alinéa unique phrase 2	L. 113-22
Code de l'urbanisme	art. L. 143-3, alinéa 1 en partie et alinéa 2 en partie	L. 113-24
Code de l'urbanisme	art. L. 143-3, alinéa 1 en partie	L. 113-26
Code de l'urbanisme	art. L. 143-3, alinéa 2 en partie, alinéas 3, 4, 5 et 7	L. 113-25
Code de l'urbanisme	art. L. 143-3, alinéa 6, phrases 1 et 2	L. 113-27
Code de l'urbanisme	art. L. 143-3, alinéa 6, phrase 3	L. 113-28
Code de l'urbanisme	art. L. 143-4	L. 113-20
Code de l'urbanisme	art. L. 143-5	L. 113-19
Code de l'urbanisme	art. L. 143-5, alinéa 1	L. 113-23
Code de l'urbanisme	art. L. 143-6	L. 113-28
Code de l'urbanisme	art. L. 145-1	L. 122-1
Code de l'urbanisme	art. L. 145-2, alinéa 1	L. 122-1

Code de l'urbanisme	art. L. 145-2, alinéa 2	L. 122-2
Code de l'urbanisme	art. L. 145-3, alinéa 1, phrases 1 à 3	L. 122-10
Code de l'urbanisme	art. L. 145-3, alinéa 1, phrases 4 et 5, alinéa 2	L. 122-11
Code de l'urbanisme	art. L. 145-3, alinéa 11	L. 122-8
Code de l'urbanisme	art. L. 145-3, alinéa 3	L. 122-9
Code de l'urbanisme	art. L. 145-3, alinéa 4	L. 122-5
Code de l'urbanisme	art. L. 145-3, alinéas 12 et 13	L. 122-15
Code de l'urbanisme	art. L. 145-3, alinéas 5 et 6	L. 122-6
Code de l'urbanisme	art. L. 145-3, alinéas 7 à 10	L. 122-7
Code de l'urbanisme	art. L. 145-3, alinéa 8 première partie	R. 122-1
Code de l'urbanisme	art. L. 145-4, alinéa 1	L. 143-3
Code de l'urbanisme	art. L. 145-4, alinéa 2	L. 143-6
Code de l'urbanisme	art. L. 145-5, alinéa 5	L. 122-13
Code de l'urbanisme	art. L. 145-5, alinéas 1 et 6 à 8	L. 122-12
Code de l'urbanisme	art. L. 145-5, alinéas 2 à 4	L. 122-14
Code de l'urbanisme	art. L. 145-6	L. 122-4
Code de l'urbanisme	art. L. 145-7, alinéas 5 et 6	R. 122-17
Code de l'urbanisme	art. L. 145-7, alinéa 6	L. 122-25
Code de l'urbanisme	art. L. 145-7, alinéas 1 à 4	L. 122-24
Code de l'urbanisme	art. L. 145-8	L. 122-3
Code de l'urbanisme	art. L. 145-9	L. 122-16
Code de l'urbanisme	art. L. 145-10	L. 122-17
Code de l'urbanisme	art. L. 145-11, alinéa 6	R. 122-14
Code de l'urbanisme	art. L. 145-11, alinéa 8	L. 122-21

Code de l'urbanisme	art. L. 145-11, alinéas 1, 4, 5 et 7	L. 122-19
Code de l'urbanisme	art. L. 145-11, alinéas 11 et 12	L. 122-23
Code de l'urbanisme	art. L. 145-11, alinéas 2 et 3	L. 122-20
Code de l'urbanisme	art. L. 145-11, alinéas 9 et 10	L. 122-22
Code de l'urbanisme	art. L. 145-12	L. 122-18
Code de l'urbanisme	art. L. 145-12 en partie	R. 122-4
Code de l'urbanisme	art. L. 145-13	L. 171-1
Code de l'urbanisme	art. L. 146-1, alinéa 4	abrogé
Code de l'urbanisme	art. L. 146-1, alinéa 5	L. 121-3
Code de l'urbanisme	art. L. 146-1, alinéas 1 à 3	L. 121-1
Code de l'urbanisme	art. L. 146-2, alinéa 6	L. 121-22
Code de l'urbanisme	art. L. 146-2, alinéas 1 à 5	L. 121-21
Code de l'urbanisme	art. L. 146-3	L. 121-7
Code de l'urbanisme	art. L. 146-4, alinéa 1	L. 121-8
Code de l'urbanisme	art. L. 146-4, alinéa 11	L. 121-19
Code de l'urbanisme	art. L. 146-4, alinéa 2	L. 121-10
Code de l'urbanisme	art. L. 146-4, alinéa 3	L. 121-11
Code de l'urbanisme	art. L. 146-4, alinéa 7	L. 121-16
Code de l'urbanisme	art. L. 146-4, alinéas 12 et 13, ecqç les espaces proches du rivage (EPR)	L. 121-15
Code de l'urbanisme	art. L. 146-4, alinéas 12 et 13, ecqç la bande littorale	L. 121-20
Code de l'urbanisme	art. L. 146-4, alinéas 4 à 6	L. 121-13
Code de l'urbanisme	art. L. 146-4, alinéa 6	R. 121-2
Code de l'urbanisme	art. L. 146-4, alinéas 8 à 10	L. 121-17

Code de l'urbanisme	art. L. 146-4-1	L. 121-12
Code de l'urbanisme	art. L. 146-5, alinéa 1	L. 121-9
Code de l'urbanisme	art. L. 146-5, alinéa 2	L. 121-18
Code de l'urbanisme	art. L. 146-5, alinéa 2, phrase 2, première partie	L. 121-14
Code de l'urbanisme	art. L. 146-6, alinéa 1	L. 121-23
Code de l'urbanisme	art. L. 146-6, alinéa 1 phrase 2 dernière partie	L. 121-50
Code de l'urbanisme	art. L. 146-6, alinéa 7	L. 121-26
Code de l'urbanisme	art. L. 146-6, alinéa 8	L. 121-27
Code de l'urbanisme	art. L. 146-6, alinéas 2 à 4	L. 121-24
Code de l'urbanisme	art. L. 146-6, alinéas 5 et 6	L. 121-25
Code de l'urbanisme	art. L. 146-6-1, alinéa 1	L. 121-28
Code de l'urbanisme	art. L. 146-6-1, alinéa 2	L. 121-29
Code de l'urbanisme	art. L. 146-6-1, alinéa 3	L. 121-30
Code de l'urbanisme	art. L. 146-7	L. 121-6
Code de l'urbanisme	art. L. 146-8, alinéa 1	L. 121-4
Code de l'urbanisme	art. L. 146-8, alinéa 2	L. 121-5
Code de l'urbanisme	art. L. 146-8, alinéa 2 en partie	R. 121-1
Code de l'urbanisme	art. L. 146-8, alinéa 3	abrogé
Code de l'urbanisme	art. L. 146-9, alinéa 1	L. 121-13
Code de l'urbanisme	art. L. 146-9, alinéa 2	L. 121-2
Code de l'urbanisme	art. L. 147-1, alinéa 1	L. 112-3
Code de l'urbanisme	art. L. 147-1, alinéas 2 et 3	L. 112-4
Code de l'urbanisme	art. L. 147-2	L. 112-5
Code de l'urbanisme	art. L. 147-3, alinéa 1, phrase 1 et alinéa 7,	L. 112-6

	première partie de la phrase	
Code de l'urbanisme	art. L. 147-3, alinéa 1, phrase 2 et alinéas 2 à 6	L. 112-16
Code de l'urbanisme	art. L. 147-3, alinéa 7 (dernière partie de la phrase)	L. 112-4
Code de l'urbanisme	art. L. 147-3, alinéa 8	L. 112-17
Code de l'urbanisme	art. L. 147-4, alinéa 1	L. 112-7
Code de l'urbanisme	art. L. 147-4, alinéa 2	L. 112-8
Code de l'urbanisme	art. L. 147-4-1	L. 112-9
Code de l'urbanisme	art. L. 147-5, alinéa 10	L. 112-9
Code de l'urbanisme	art. L. 147-5, alinéa 11	L. 112-11
Code de l'urbanisme	art. L. 147-5, alinéa 8, phrase 2	L. 112-7
Code de l'urbanisme	art. L. 147-5, alinéas 1 à 9	L. 112-10
Code de l'urbanisme	art. L. 147-6, alinéa 1	L. 112-12
Code de l'urbanisme	art. L. 147-6, alinéa 2	L. 112-13
Code de l'urbanisme	art. L. 147-7	L. 112-14
Code de l'urbanisme	art. L. 147-7-1	L. 112-15
Code de l'urbanisme	art. L. 147-8	L. 171-1
Code de l'urbanisme	art. L. 150-1, alinéa 1	abrogé
Code de l'urbanisme	art. L. 150-1, alinéa 2	abrogé
Code de l'urbanisme	art. L. 150-1, alinéa 3	abrogé
Code de l'urbanisme	art. L. 150-1, alinéa 4	L. 135-1
Code de l'urbanisme	art. L. 156-1	L. 121-38
Code de l'urbanisme	art. L. 156-2, alinéa 12	L. 121-45
Code de l'urbanisme	art. L. 156-2, alinéa 13	L. 121-46

Code de l'urbanisme	art. L. 156-2, alinéa 14	L. 121-42
Code de l'urbanisme	art. L. 156-2, alinéa 15	L. 121-43
Code de l'urbanisme	art. L. 156-2, alinéa 16	L. 121-44
Code de l'urbanisme	art. L. 156-2, alinéas 10 et 11	L. 121-41
Code de l'urbanisme	art. L. 156-2, alinéa 11 phrase 1 en partie et phrase 2	R. 121-34
Code de l'urbanisme	art. L. 156-2, alinéas 1 à 4	L. 121-38
Code de l'urbanisme	art. L. 156-2, alinéas 5 et 6	L. 121-39
Code de l'urbanisme	art. L. 156-2, alinéa 5 phrase 1 en partie	R. 121-33
Code de l'urbanisme	art. L. 156-2, alinéas 7 à 9	L. 121-40
Code de l'urbanisme	art. L. 156-3, alinéa 1	L. 121-47
Code de l'urbanisme	art. L. 156-3, alinéas 2 à 4	L. 121-48
Code de l'urbanisme	art. L. 156-4	L. 121-49
Code de l'urbanisme	art. L. 157-1	L. 135-2
Code de l'urbanisme	art. L. 160-1	L. 610-1
Code de l'urbanisme	art. L. 160-2	L. 610-2
Code de l'urbanisme	art. L. 160-3	L. 610-3
Code de l'urbanisme	art. L. 160-4	L. 610-4
Code de l'urbanisme	art. L. 160-5	L. 105-1
Code de l'urbanisme	art. L. 160-6, alinéa 1	L. 121-31
Code de l'urbanisme	art. L. 160-6, alinéa 5	L. 121-33
Code de l'urbanisme	art. L. 160-6, alinéas 2 à 4	L. 121-32
Code de l'urbanisme	art. L. 160-6-1, alinéas 1 et 2	L. 121-34
Code de l'urbanisme	art. L. 160-6-1, alinéa 4	L. 121-35

Code de l'urbanisme	art. L. 160-6-1, alinéa 3	L. 121-51
Code de l'urbanisme	art. L. 160-7, alinéa 1	L. 121-35
Code de l'urbanisme	art. L. 160-7, alinéa 5	L. 121-37
Code de l'urbanisme	art. L. 160-7, alinéas 3 et 4	L. 121-36
Code de l'urbanisme	art. L. 160-8, alinéa 1	L. 171-1
Code de l'urbanisme	art. L. 160-8, alinéa 2	L. 121-33
Code de l'urbanisme	art. L. 300-2, alinéa 10	L. 103-4
Code de l'urbanisme	art. L. 300-2, alinéa 11	L. 103-5
Code de l'urbanisme	art. L. 300-2, alinéas 12 et 13	L. 103-6
Code de l'urbanisme	art. L. 300-2, alinéas 1 à 5	L. 103-2
Code de l'urbanisme	art. L. 300-2, alinéas 6 à 9	L. 103-3
Code de l'urbanisme	art. L. 300-2, alinéa 20	L. 600-11
Code de l'urbanisme	art. L. 443-4	L. 111-25
Code de l'urbanisme	art. R. 122-3, alinéa 9	L. 141-25
Code de l'urbanisme	art. R.143-1, alinéa 2, phrase 2 en partie, ecqç les établissements publics compétents pour élaborer un schéma de cohérence territoriale (SCoT)	L. 113-16
Code de l'urbanisme	art. R. 143-5, alinéa 2, phrase 1 en partie	L. 113-21
Code de l'urbanisme	art. R. 143-5, alinéa 2, phrase 1 en partie	L. 113-22
Loi n° 83-8 du 7 janvier 1983 relative à la répartition de compétences entre les communes, les départements, les régions et l'Etat	art. 57, alinéa 1 phrase 2	L. 141-24
Loi n° 85-30 du 9 janvier 1985 relative au	art. 74	L. 143-26

développement et à la protection de la montagne		
LOI n° 2010-788 du 12 juillet 2010 portant engagement national pour l'environnement	art.13 III, alinéa 1, phrase 1	L. 172-2
LOI n° 2010-788 du 12 juillet 2010 portant engagement national pour l'environnement	art. 13 III, alinéa 1, phrase 2	L. 172-6
LOI n° 2010-788 du 12 juillet 2010 portant engagement national pour l'environnement	art. 13 III, alinéa 1, phrase 3	L. 172-7
LOI n° 2010-788 du 12 juillet 2010 portant engagement national pour l'environnement	art. 13 III, alinéa 4	L. 172-5
LOI n° 2010-788 du 12 juillet 2010 portant engagement national pour l'environnement	art. 13 III, alinéa 5	L. 172-3
LOI n° 2010-788 du 12 juillet 2010 portant engagement national pour l'environnement	art. 13 III, alinéas 2 et 3	L. 172-4
LOI n° 2014-366 du 24 mars 2014 pour l'accès au logement et un urbanisme rénové	art. 129 III, alinéa 1, phrases 1 et 2	L. 173-4
LOI n° 2014-366 du 24 mars 2014 pour l'accès au logement et un urbanisme rénové	art. 129 III, alinéas 1 (phrase 3) et 2 à 4	L. 173-3
LOI n° 2014-366 du 24 mars 2014 pour l'accès au logement et un urbanisme	art. 135, III	L. 174-6

renové		
LOI n° 2014-1545 du 20 décembre 2014 relative à la simplification de la vie des entreprises	art. 13	L. 174-5